

















Piano particolareggiato S. Silvestro

Allegati

 NORME TECNICHE ATTUATIVE	773 KB
 TAV. 1	5 MB
 TAV. 2	5 MB
 TAV. 3	6 MB
 TAV. 4 PROGETTO DI ZONIZZAZIONE	12 MB
 TAV. 4 PROGETTO PLANIVOLUMETRICO D'INSIEME ZONIZZAZIONE	15 MB
 TAV. 4a	4 MB
 TAV. 4b	6 MB
 TAV. 4c	6 MB
 TAV. 4d	4 MB
 TAV. 5	17 MB
 TAV. 6	6 MB
 TAV. 7	6 MB
 TAV. 8	6 MB
 TAV. 9	4 MB
 TAV. PIANO DEL COLORE	5 MB