

gennaio
2024

doc III



COMUNE DI CASSINO

PEBA

Schede rilevazione criticità con indicazioni programmatiche
Percorsi pedonali/ambiti/piazze/aree prospicienti edifici

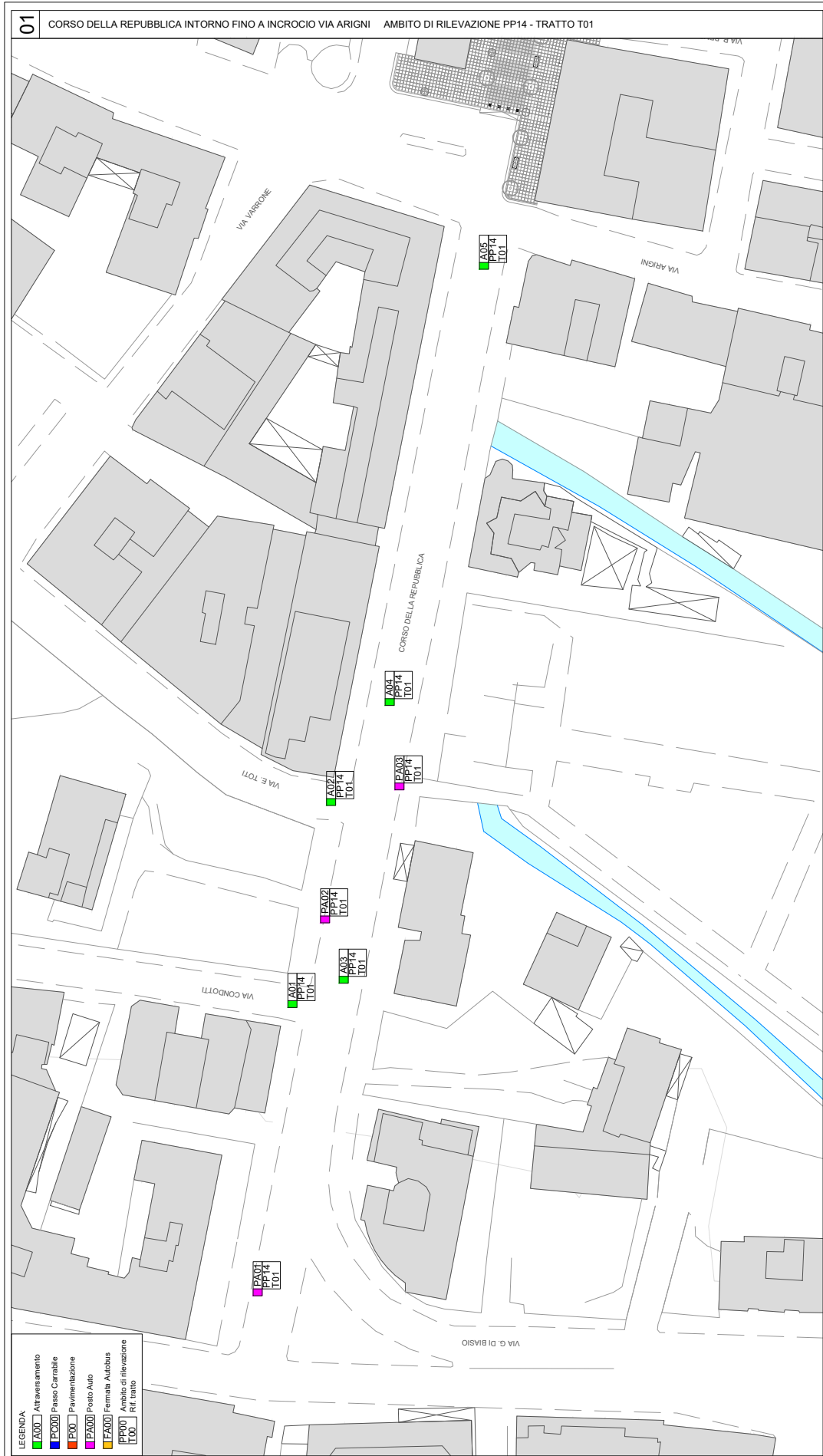
Architetto Giuseppina Carella

ELENCO CODICI PER PERCORSI - Cod. PP00 e PP00_T0

PP01	P.zza Garibaldi
PP02	P.zza Labriola
PP03	P.zza De Gasperi
PP03_T02	P.zza Diamare
PP04	P.zza San Giovanni
PP05	P.zza Corte- p.zza San Benedetto – chiesa Madre
PP06	Via G.Di Biasio antistante Chiesa San Pietro -
PP07	Via Garigliano antistate Parrocchia Sacra Famiglia
PP08	Via Pertini antistante chiesa San Bartolomeo
PP09	Via G. De Bosis antistante ex- Inam
PP10	Corso Trieste- antistante chiesa Sant'Angelo
PP11	Via E.De Nicola - via Falaise e via Pascoli
PP12	Piazza San Basilio - antistante chiesa Caira
PP13	Via San Michele - antistante chiesa Presbiterio di San Michele
PP14_T01	Corso della Repubblica incrocio via Arigni
PP14_T02	Corso della Repubblica- Intorno AREA PEDONALE fino via S.Pagano
PP14_T03	Corso della Repubblica da via S.Pagano a Casa della cultura
PP15_T01	Via Enrico De Nicola da A.Desiderio a via S. Pagano
PP15_T02	Via Enrico De Nicola da via S.Pagano a R. da San Germano
PP16_T01	Viale Dante da P.zza Diamare a via Pascoli
PP16_T02	Viale Dante da Via Pascoli a L.go Dante
PP16_T03	Viale Dante da L. go Dante a Via Bonomi
PP17	Area antistante Ospedale Santa Scolastica

INDICE

1. Corso della Repubblica	4
2. Corso Della Repubblica - P.zza Labriola - Diamare	13
3. Corso della Repubblica	35
4. Via E. De Nicola	53
5. E. DE Nicola da Pagano a R. San Germano	77
6. Via E. De Nicola - Falaise	114
7. Viale Dante da P.zza Diamare - Via Pascoli	119
8. Viale Dante da Pascoli a Largo Dante	132
9. Viale Dante da Largo Dante a Bonomi	142
10. P.zza Garibaldi	154
11. P.zza De Gasperi	164
12. Chiesa Madre - P.zza Corte	176
13. Via G. De Bosis	188
14. San Giovanni	195
15. Chiesa San Pietro - Di Biasio	206
16. Via Garigliano	211
17. Chiesa San Bartolomeo	222
18. Ospedale	226
19. Chiesa S. Angelo - Corso Trieste	233
20. Via San Michele	236
21. Chiesa Caira	238



Attraversamento pedonale

DATA	30/12/2023
Codice	A01_PP14_T01
Indirizzo	Corso delle Repubblica- Via Casilina
Posizione	Incrocio via Condotti

criticità

Attraversamento:

con rampe senza segnalazione podo tattatile con contrasto cromatico X

con strisce pedonali poco visibili X


con strada sconnessa X

con rampa/rampe inclinata/te:

con pendenza superiore al 12 % X

senza raccordo con sede stradale X

Documentazione fotografica



NOTE

Al momento del rilievo è presente una pozzanghera d'acqua sull'attraversamento forse per perdita da tombino. L'attraversamento non è in buone condizioni

Indicazioni d'intervento

- fondo/pavimentazione del marciapiede; sistemazione strada con strisce pedonali; inserimento di rampa inclinata con pendenza adeguata (**scheda I.01**)

Priorità d'intervento

Alta X

Attraversamento pedonale

DATA	30/12/2023
Codice	A02_PP14_T01
Indirizzo	Corso Della Repubblica
Posizione	Incrocio via E. Toti

criticità

Attraversamento:

con rampe senza segnalazione podotattile con contrasto cromatico X

con strisce pedonali poco visibili X


con strada sconnessa X

con rampa/rampe inclinata/te:

con pendenza superiore al 12 % X

senza raccordo con sede stradale X

Documentazione fotografica



Indicazioni d'intervento

- fondo/pavimentazione del marciapiede; sistemazione strada con strisce pedonali; inserimento di rampa inclinata con pendenza adeguata (**scheda I.01**)

Priorità d'intervento

Alta X

Attraversamento pedonale

DATA	30/12/2023
Codice	A03_PP14_T01
Indirizzo	Corso della Repubblica
Posizione	tra civico 8 e 19 lati opposti

criticità

Attraversamento:

con rampe senza segnalazione podo tattatile con contrasto cromatico X


con strada sconnessa X

con rampa/rampe inclinata/te:

con pendenza superiore al 12 % X

senza raccordo con sede stradale X

Documentazione fotografica



NOTE (Altri dettagli ad es. materiale e finiture)

Indicazioni d'intervento

- inserimento di rampe inclinate con pendenza adeguata (scheda I.01)

Attraversamento pedonale

DATA	30/12/2023
Codice	A04_PP14_T01
Indirizzo	Corso Della Repubblica
Posizione	Tra civico 8 e 23 lati opposti

criticità

Attraversamento:

con rampe senza segnalazione podo tattatile con contrasto cromatico X

con strisce pedonali poco visibili X

con strada sconnessa X

con rampa/rampe inclinata/te:

con pendenza superiore al 12 % X

senza raccordo con sede stradale X

Documentazione fotografica



NOTE (Altri dettagli ad es. materiale e finiture)

Indicazioni d'intervento

- sistemazione strada con strisce pedonali, inserimento di rampe inclinate con pendenza adeguata (**scheda I.01**)

Attraversamento pedonale

DATA	30/12/2023
Codice	A05_PP14_T01
Indirizzo	Corso Della Repubblica
Posizione	Incrocio via Marconi e via Arigni

criticità

Attraversamento con semaforo senza avviso acustico X

Attraversamento:

con rampe senza segnalazione podò tattile con contrasto cromatico X

con rampa/rampe inclinata/te:

con pendenza superiore al 12 % X

senza raccordo con sede stradale X

Documentazione fotografica



NOTE

Risultano nell'area di cantiere dell'area pedonale (colore giallo)

Indicazioni d'intervento

- inserimento di rampa inclinata con pendenza adeguata (scheda I.01)
- inserimento di semaforo acustico (scheda I.05)

Posto auto

Data	30/12/2023
Codice	P01_PP14_T01
Indirizzo	Corso Della Repubblica – via Casilina
Posizione	Inizio all'innesto con via Di Biasio

criticità

Il posto auto riservato a persona munita di contrassegno disabili X
non è collegato direttamente attraverso rampa con il percorso pedonale X

Documentazione fotografica

**Indicazioni d'intervento**

- Realizzazione di raccordo su marciapiede (**scheda I.07**)

Posto auto

Data	30/12/2023
Codice	PA02_PP14_T01
Indirizzo	Corso Della Repubblica
Posizione	Tra civico 11 e 13

criticià

Il posto auto riservato a persona munita di contrassegno disabili X
collegato con rampa di pendenza eccessiva con il percorso pedonale X

Documentazione fotografica

**Indicazioni d'intervento**


- Realizzazione raccordo con marciapiede ([scheda I.07](#))

Posto auto

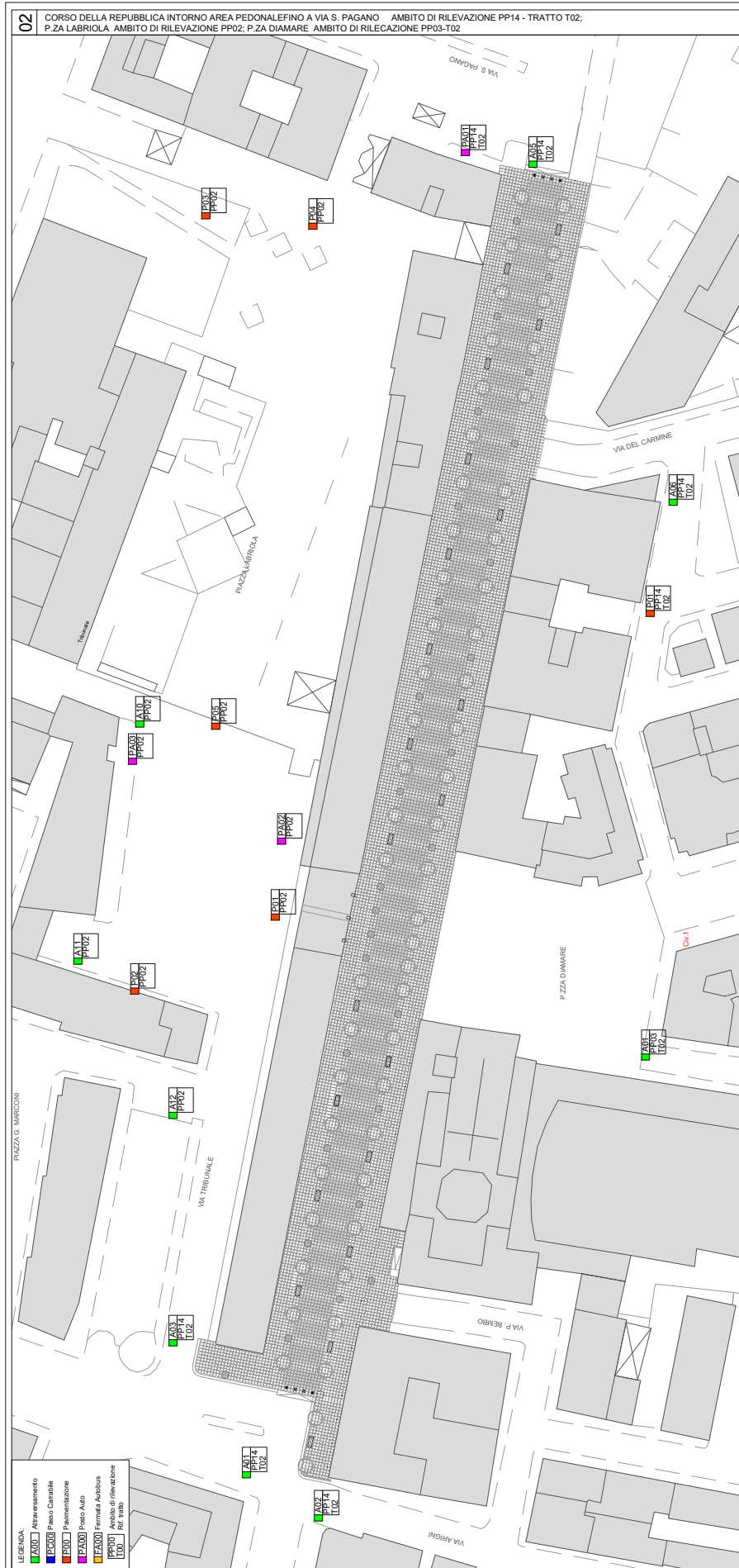
Data	30/12/2023
Codice	PA03_PP14_T01
Indirizzo	Corso Della Repubblica
Posizione	Antistante accesso alla villa comunale criticià

Il posto auto riservato a persona munita di contrassegno disabili X
non è collegato direttamente attraverso rampa con il percorso pedonale X

Documentazione fotografica

**Indicazioni d'intervento**

- Realizzazione raccordo con marciapiede ([scheda I.07](#))



Attraversamento pedonale A

DATA	09/10/2023
Codice	A01 PP14 T02
Indirizzo	Corso della Repubblica
Posizione	Incrocio verso l'area pedonale criticità

Attraversamento con semaforo senza avviso acustico (solo per attraversamenti con semaforo) X
Attraversamento:
AREA DI CANTIERE

Rampa su un lato

con rampe senza segnalazione podò tattile con contrasto cromatico X

con rampa/rampe inclinata/te:

con pendenza superiore al 12 % X

senza raccordo con sede stradale X



Note L'attraversamento al momento del rilievo è parte del cantiere in corso.

Attraversamento pedonale

DATA	09/10/2023
Codice	A02_PP14_T02
Indirizzo	Via Arigni
Posizione	Incrocio Corso della Repubblica su area pedonale criticità

Attraversamento con semaforo senza avviso acustico (solo per attraversamenti con semaforo) X

Attraversamento:

in AREA DI CANTIERE

con rampe senza segnalazione podo tattile con contrasto cromatico X

con strada sconnessa X

con rampa/rampe inclinata/te:

con pendenza superiore al 12 % X

senza raccordo con sede stradale X

Documentazione fotografica



Vista da via Arigni

NOTE

Nel punto della attraversamento verso area pedonale c'è una riduzione della larghezza del marciapiede di 84 cm che interessa anche il percorso da via Arigni

Indicazioni d'intervento

- fondo/pavimentazione del marciapiede; sistemazione strada con strisce pedonali; inserimento di rampa inclinata con pendenza adeguata (**scheda I.01**)
 - inserimento di semaforo acustico (**scheda I.05**)
 - inserimento di mappa tattile di luogo (**scheda I.08**)
-
- sistemazione del passaggio su marciapiede con allargamento minimo fino a 150 cm
 - posizionamento di posti auto riservati (**scheda I.07**)

Priorità d'intervento

Alta X

Indicazioni d'intervento

- fondo/pavimentazione del marciapiede; sistemazione strada con strisce pedonali; inserimento di rampa inclinata con pendenza adeguata (**scheda I.01**)
- inserimento di semaforo acustico (**scheda I.05**)

Attraversamento pedonale A

DATA	09/10/2023
Codice	A03_PP14_T02
Indirizzo	Via Tribunale
Posizione (coordinate di posizione nella foto allegata, altro)	In prossimità del monumento su via Marconi

criticità

Attraversamento:

AREA DI CANTIERE

con rampe senza segnalazione podò tattile con contrasto cromatico X

con strada sconnessa X

con rampa/rampe inclinata/te:

con pendenza superiore al 12 % X

senza raccordo con sede stradale X

con griglie o altro ostacolo X

Documentazione fotografica



NOTE

L'attraversamento non prosegue su via Marconi. Al momento della rilevazione la rampa posizionata solo su un lato è in asfalto.

Indicazioni d'intervento

- fondo/pavimentazione del marciapiede; sistemazione strada con strisce pedonali; inserimento di rampa inclinata con pendenza adeguata (**scheda I.01**)
- inserimento di mappa tattile di luogo (**scheda I.08**)
- posizionamento di posti auto riservati (**scheda I.07**)

Priorità d'intervento

Alta X

Attraversamento pedonale

DATA	09/10/2023
Codice	A05_PP14_T02
Indirizzo	Via S. Pagano
Posizione	Posto all'accesso dell'area pedonale di Corso della Repubblica criticità

Attraversamento:

con rampe senza segnalazione podo tattatile con contrasto cromatico X
con strada sconnessa X

con rampa/rampe inclinata/te:

con pendenza superiore al 12 % X
senza raccordo con sede stradale X

Documentazione fotografica



NOTE

La larghezza dell'attraversamento si riduce dove incontra l'isola spartitraffico. E' necessario dare priorità al transito pedonale senza ridurre il transito

Indicazioni d'intervento

fondo/pavimentazione del marciapiede; sistemazione strada con strisce pedonali;
inserimento di rampa inclinata con pendenza adeguata (**scheda I.01**)
inserimento di mappa tattile di luogo all'accesso dell'area pedonale (**scheda I.08**)

Attraversamento pedonale A

DATA	09/10/2023
Codice	A06_PP14_T02
Indirizzo	Via G Puccini
Posizione	Attraversamento parallelo a via del Carmine criticità

Attraversamento:

con rampe senza segnalazione podo tattatile con contrasto cromatico X

con strisce pedonali poco visibili X

con strada sconnessa X

con rampa/rampe inclinatae:

con pendenza superiore al 12 % X

senza raccordo con sede stradale X

Documentazione fotografica



NOTE

Le strisce pedonali sono quasi completamente cancellate. Lo spazio sul marciapiede tra rampa inclinata ed edificio ha una larghezza di 65 cm.

Indicazioni d'intervento

- fondo/pavimentazione del marciapiede; sistemazione strada con strisce pedonali; inserimento di rampa inclinata con pendenza adeguata (**scheda I.01**)
- inserimento di mappa tattile di luogo (**scheda I.08**)
- sistemazione del passaggio su marciapiede con allargamento minimo fino a 150 cm
- posizionamento di posti auto riservati (**scheda I.07**)
- Rimozione ostacoli (**interventi di rimozione di ostacoli fissi**)

Priorità d'intervento

Alta x

Elemento su pavimentazione/fondo di calpestio percorso/piazza/altro P

Data	09/10/2023
Codice	P01_PP14_T02
Indirizzo	Via G.Puccini
Posizione	Strada che costeggia l'accesso retrostante della Farmacia S.ANNA

criticità

Pavimentazione/fondo

sconnessa X

con presenza di elementi d'inciampo e/o pericolo X

Punto/tratto di larghezza inferiore a 90 cm X

dovuto ad un ostacolo fisso:

palo segnaletico X

altro X

Documentazione fotografica



NOTE

Il marciapiede ha una larghezza che si riduce fino a 65 cm.

Indicazioni d'intervento

- sistemazione del passaggio su marciapiede con allargamento minimo fino a 150 cm
- posizionamento di posti auto riservati ([scheda I.07](#))
- Rimozione ostacoli ([Scheda- ostacoli fissi](#))

Priorità d'intervento

Alta X

Posto auto	
-------------------	--


Data	09/10/2023
Codice	PA01_PP14_T02
Indirizzo	Via S. Pagano
Posizione	Verso p.zza Diaz

criticità

Il posto auto riservato a persona munita di contrassegno disabili X

Pavimentazione/fondo con sconnessioni X

Documentazione fotografica



NOTE

I posti auto sono collocati in area prossima al cantiere. È necessaria una verifica sulla possibilità di raccordo con marciapiede anche in previsione della sistemazione della rampa inclinata.

Indicazioni d'intervento

- fondo/pavimentazione del marciapiede; sistemazione strada con strisce pedonali; inserimento di rampa inclinata con pendenza adeguata (**scheda I.01**)
- inserimento di mappa tattile di luogo (**scheda I.08**)
- sistemazione del passaggio su marciapiede con allargamento minimo fino a 150 cm
- posizionamento di posti auto riservati (**scheda I.07**)

Attraversamento pedonale

DATA	09/10/2023
Codice	A10_PP02
Indirizzo	P.zza Labriola
Posizione	Laterale accesso del Tribunale

criticità

Attraversamento

con rampe senza segnalazione pedo tattatile con contrasto cromatico X

con strisce pedonali assenti X

con strada sconnessa X

con rampa/rampe inclinata/te:

senza raccordo con sede stradale X

con griglie o altro ostacolo X

Documentazione fotografica



NOTE

Attraversamento senza rampa in marmo.

Indicazioni d'intervento

- fondo/pavimentazione del marciapiede; sistemazione strada con strisce pedonali; inserimento di rampa inclinata con pendenza adeguata (**scheda I.01**)

Priorità d'intervento

Alta X

Attraversamento pedonale A

DATA	09/10/2023
Codice	A11_PP02
Indirizzo	P.zza Labriola
Posizione	

criticità

Attraversamento:

con gradino senza rampa inclinata su un lato X
 con rampe senza segnalazione podotattile con contrasto cromatico X
 con strisce pedonali assenti X
 con strada sconnessa X

con rampa/rampe inclinata/te:

con pendenza superiore al 12 % X
 senza raccordo con sede stradale X
 con griglie o altro ostacolo X

Documentazione fotografica



NOTE

L'attraversamento su un lato arriva sul posto auto a pagamento. L'attraversamento è preceduto da tavoli e sedute.

Indicazioni d'intervento

- fondo/pavimentazione del marciapiede; sistemazione strada con strisce pedonali; inserimento di rampa inclinata con pendenza adeguata (**scheda I01**)
- ridimensionamento dell'approdo del marciapiede dalla rampa realizzata previa rimozione del posto a pagamento
- Indicazioni da norme di regolamento comunale su occupazione di suolo pubblico

Priorità d'intervento

Alta x

Attraversamento pedonale

DATA	09/10/2023
Codice	A12_PP02
Indirizzo	Via Tribunale
Posizione	Attraversamento su strada parallela a via Tribunale criticità

Attraversamento:

- con gradino senza rampa inclinata su un lato X
- con rampe senza segnalazione podo tattatile con contrasto cromatico X
- con strisce pedonali INESISTENTI X
- con strada sconnessa X
- con rampa/rampe inclinata/te:
senza raccordo con sede stradale X

Documentazione fotografica



NOTE

L'attraversamento è privo di strisce pedonali completamente non segnalato.

Indicazioni d'intervento

- fondo/pavimentazione del marciapiede; sistemazione strada con strisce pedonali; inserimento di rampa inclinata con pendenza adeguata (**scheda I01**)

Priorità d'intervento

Alta X

Elemento su pavimentazione/fondo di calpestio percorso/piazza/altro P

Data	09/10/2023
Codice	P01_PP02
Indirizzo	P.zza Labriola
Posizione	Sotto il portico che conduce ad area pedonale p.zza Diamare criticità

Pavimentazione/fondo


non complanare X

sconnessa X

con presenza di elementi d'inciampo e/o pericolo X

con gradino/gradini X

Documentazione fotografica



NOTE

L'area presenta numerose sconnessioni e avvallamenti sia del parti in marmo che di quelle in asfalto.

Indicazioni d'intervento

- fondo/pavimentazione del marciapiede; sistemazione strada con strisce pedonali; inserimento di rampa inclinata con pendenza adeguata (**scheda I.01**)
- inserimento di mappa tattile di luogo all'accesso dell'area pedonale (**scheda I.08**)
- inserimento di posti auto (**scheda I.07**)

Priorità d'intervento

Alta X

Elemento su pavimentazione/fondo di calpestio percorso/piazza/altro P

Data	09/10/2023
Codice	P02_PP02
Indirizzo	P.zza Labriola
Posizione	

criticità

Pavimentazione/fondo

non complanare X

Punto/tratto di larghezza inferiore a 90 cm x

dovuto ad un ostacolo mobile

arredo di pubblico esercizio X

Documentazione fotografica



NOTE

Larghezza ridotta del marciapiede con anche occupazione di tavoli e sedie.

Indicazioni d'intervento

- Indicazioni da norme di regolamento comunale su occupazione di suolo pubblico

Elemento su pavimentazione/fondo di calpestio percorso/piazza/altro P

Data	09/10/2023
Codice	P03_PP02
Indirizzo	P.zza Labriola
Posizione	Passaggio attraverso il giardino pubblico criticità

Pavimentazione/fondo

Sconnessa X

Documentazione fotografica



NOTE

Pavimentazione con sconnessioni e avvallamenti

Indicazioni d'intervento

- Sistemazione del fondo

Priorità d'intervento

Alta X

Elemento su pavimentazione/fondo di calpestio percorso/piazza/altro

Data	09/10/2023
Codice	P04_PP2
Indirizzo	P.zza Labriola
Posizione	Diversi punti all'interno della piazza

Criticità
Pavimentazione/fondo

non complanare X

sconnessa X

con presenza di elementi d'inciampo e/o pericolo X


Punto/tratto di larghezza inferiore a 90 cm X

dovuto ad un ostacolo fisso:

altro X

dovuto ad un ostacolo mobile

arredo di pubblico esercizio X

Documentazione fotografica

NOTE

La pavimentazione è fortemente sconnessa e la presenza di tipologie diverse di fondo crea ulteriori difficoltà in particolare nelle parti in marmo e in asfalto.

Indicazioni d'intervento

- Sistemazione generale della pavimentazione della piazza
- Indicazioni da norme di regolamento comunale su occupazione di suolo pubblico

Priorità d'intervento

Alta X

Elemento su pavimentazione/fondo di calpestio percorso/piazza/altro

Data	09/10/2023
Codice	P05_PP02
Indirizzo	P.zza Labriola
Posizione	Accesso al varco nella piazza

Criticità

Pavimentazione/fondo

Presenza di rampa inclinata in asfalto

Documentazione fotografica


NOTE

Con questa rampa è possibile l'accesso alla piazza dall'area a parcheggi anche riservati che sono vicini.

Indicazioni d'intervento

- Inserimento di rampa inclinata alternativa a questa carrabile (**scheda I.01**)

Posto auto PA	
----------------------	--

Data	09/10/2023
Codice	PA02_PP02
Indirizzo	P.zza Labriola
Posizione	

criticità

Il posto auto riservato a persona munita di contrassegno disabili X
non è collegato direttamente attraverso rampa con il percorso pedonale X

Pavimentazione/fondo con sconnessioni X

Documentazione fotografica



NOTE

Due posti auto su fondo sconnesso e senza rampa di raccordo con marciapiede.

Indicazioni d'intervento

- | |
|--|
| <ul style="list-style-type: none"> • Sistemazione del fondo • fondo/pavimentazione del marciapiede; sistemazione strada con strisce pedonali; inserimento di rampa inclinata con pendenza adeguata (scheda I.01) |
|--|

Posto auto PA


Data	09/10/2023
Codice	PA03_PP02
Indirizzo	P.zza Labriola

criticità

Il posto auto riservato a persona munita di contrassegno disabili X
 non è segnalato con segnaletica orizzontale X
 non è collegato direttamente attraverso rampa con il percorso pedonale X (RAMPA
 VICINA SENZA STRISCE E CON SCONNESSIONI)

Pavimentazione/fondo con sconnessioni X

Documentazione fotografica



NOTE

La parte davanti su marciapiede è occupata da tavoli e sedie.

Indicazioni d'intervento

- Sistemazione del fondo
- Fondo/pavimentazione del marciapiede; sistemazione strada con strisce pedonali; inserimento di rampa inclinata con pendenza adeguata (**scheda I.01**)
- Indicazioni da norme di regolamento comunale su occupazione di suolo pubblico

Priorità d'intervento

Alta X

ACCESSO AREA pedonale

DATA	22/08/2023
Codice	A01_PP03_T02
Indirizzo	Via Sant'Antonio
Posizione	Incrocio via G. D'Annunzio

criticità

Attraversamento ACCESSO ALL'AREA PEDONALE:

con rampe senza segnalazione podò tattile con contrasto cromatico X

con rampa/rampe inclinata/te:

con pendenza superiore al 12 % X

Documentazione fotografica

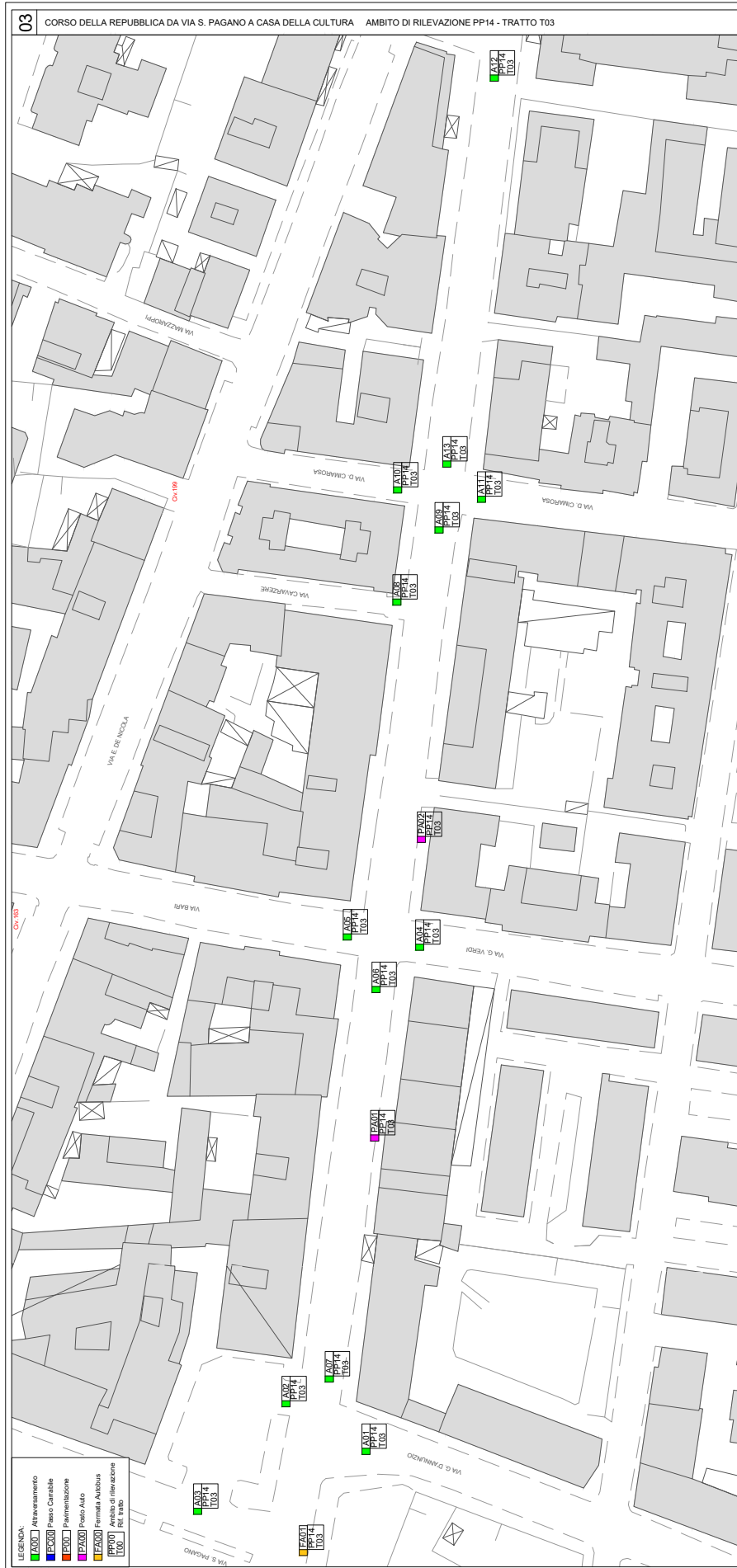


Note

La rampa è posizionata a margine dell'area pedonale ed è in asfalto. Non ha né dimensioni né pendenza per essere accessibile.

Indicazioni d'intervento

- inserimento di rampa inclinata con pendenza adeguata (scheda I.01)



Attraversamento pedonale

Data	30/12/2023
Codice	A01_PP14_T03
Indirizzo	Corso Della Repubblica
Posizione	Incrocio via G. D'Annunzio

criticità

Attraversamento:

con rampe senza segnalazione podo tattatile con contrasto cromatico X

con strisce pedonali poco visibili X


con strada sconnessa X

con rampa/rampe inclinata/te:

con pendenza superiore al 12 % X

senza raccordo con sede stradale X

Documentazione fotografica



Indicazioni d'intervento

- sistemazione strada con strisce pedonali; inserimento di rampe inclinate con pendenza adeguata ([scheda I.01](#))

Attraversamento pedonale

Data	30/12/2023
Codice	A02_PP14_T03
Indirizzo	Corso Della Repubblica
Posizione	Incrocio P.zza Diaz criticità

Attraversamento:

- con rampe senza segnalazione podò tattile con contrasto cromatico X
- con strisce pedonali poco visibili X
- con strada sconnessa X
- con rampa/rampe inclinata/te:
 - con pendenza superiore al 12 % X
 - senza raccordo con sede stradale X

Documentazione fotografica



Indicazioni d'intervento

- strisce pedonali; inserimento di rampe inclinate con pendenza adeguata (**scheda I.01**)

Attraversamento pedonale

DATA	30/12/2023
Codice	A03_PP14_T03
Indirizzo	P.ZZA Diaz
Posizione	Lato Corso Della Repubblica criticità


Attraversamento:

con gradino senza rampa inclinata su un lato X

strisce poco visibili X

con rampa/rampe inclinata/te:

con pendenza superiore al 12 % □



NOTE

Per la presenza dei dissuasori non è un attraversamento.

Indicazioni d'intervento

- Ridefinizione dell'attraversamento se si intende conservarlo (**scheda I.01**)

Attraversamento pedonale

Data	30/12/2023
Codice	A04_PP14_T03
Indirizzo	Corso Della Repubblica
Posizione	Incrocio via Verdi

criticità

Attraversamento con semaforo senza avviso acustico X

Attraversamento:

con rampe senza segnalazione pedo tattatile con contrasto cromatico X

con strisce pedonali poco visibili X

con strada sconnessa X


griglia al termine della rampa

con rampa/rampe inclinata/te:

con pendenza superiore al 12 % X

senza raccordo con sede stradale X

Documentazione fotografica



Indicazioni d'intervento

- fondo/pavimentazione del marciapiede; sistemazione strada con strisce pedonali; inserimento di rampa inclinata con pendenza adeguata ([scheda I.01](#))
- inserimento di semaforo acustico ([scheda I.05](#))

Priorità d'intervento

Alta X

Attraversamento pedonale

DATA	30/12/2023
Codice	A05_PP14_T03
Indirizzo	Corso Della Repubblica
Posizione	Incrocio via Bari

criticità

Attraversamento con semaforo senza avviso acustico X


Attraversamento:

con rampe senza segnalazione podotattile con contrasto cromatico X
 con strisce pedonali poco visibili X
 con strada sconnessa X

con rampa/rampe inclinata/te:

con pendenza superiore al 12 % X
 senza raccordo con sede stradale X

Documentazione fotografica



Indicazioni d'intervento

- fondo/pavimentazione del marciapiede; sistemazione strada con strisce pedonali; inserimento di rampa inclinata con pendenza adeguata (**scheda I.01**)
- inserimento di semaforo acustico (**scheda I.05**)

Priorità d'intervento

Alta X

Attraversamento pedonale

Data	30/12/2023
Codice	A06_PP14_T03
Indirizzo	Corso della Repubblica
Posizione	Incrocio via Verdi e via Bari

criticità

Attraversamento con semaforo senza avviso acustico X

Attraversamento:

con rampe senza segnalazione podo tattatile con contrasto cromatico X

con strisce pedonali poco visibili X

con strada sconnessa X

griglia al temine della rampa

con rampa/rampe inclinata/te:

con pendenza superiore al 12 % X

senza raccordo con sede stradale X

Documentazione fotografica



Indicazioni d'intervento

- fondo/pavimentazione del marciapiede; sistemazione strada con strisce pedonali; inserimento di rampa inclinata con pendenza adeguata (**scheda I.01**)
- inserimento di semaforo acustico (**scheda I.05**)
- indicazioni da regolamento comunale per occupazione di suolo pubblico per tavoli e tavoli su entrambi i lati

Priorità d'intervento

Alta X

Attraversamento pedonale

DATA	30/12/2023
Codice	A07_PP14_T03
Indirizzo	Corso Della Repubblica
Posizione	

criticità

Attraversamento:

con rampe senza segnalazione podò tattile con contrasto cromatico
 con rampa/rampe inclinata/te:

con pendenza superiore al 12 % X
 senza raccordo con sede stradale X

Documentazione fotografica



Indicazioni d'intervento

- inserimento di rampe inclinate con pendenza adeguata (scheda I.01)

Attraversamento pedonale

DATA	30/12/2023
Codice	A08_PP14_T03
Indirizzo	Corso Della Repubblica
Posizione	Incrocio via Cavarzese

criticità

Attraversamento:

con rampe senza segnalazione podò tattatile con contrasto cromatico X

con strada sconnessa X

con rampa/rampe inclinata/te:

con pendenza superiore al 12 % X

senza raccordo con sede stradale X

Documentazione fotografica



Indicazioni d'intervento

- fondo/pavimentazione del marciapiede; sistemazione strada con strisce pedonali; inserimento di rampa inclinata con pendenza adeguata (**scheda I.01**)

Attraversamento pedonale

DATA	30/12/2023
Codice	A09_PP14_T03
Indirizzo	Corso Della Repubblica
Posizione	Tra civico 166 e 240

criticità

Attraversamento:

con rampe senza segnalazione podò tattile con contrasto cromatico X

con strisce pedonali poco visibili X

con strada sconnessa X

con rampa/rampe inclinata/te:

con pendenza superiore al 12 % X

senza raccordo con sede stradale X

Documentazione fotografica



Indicazioni d'intervento

fondo/pavimentazione del marciapiede; sistemazione strada con strisce pedonali; inserimento di rampa inclinata con pendenza adeguata (scheda I.01)

Attraversamento pedonale

DATA	30/12/2023
Codice	A10_PP14_T03
Indirizzo	Corso Della Repubblica
Posizione	Via Cimarosa verso via E. De Nicola

criticità

Attraversamento:

con rampe senza segnalazione podò tattile con contrasto cromatico X


con strada sconnessa X

con rampa/rampe inclinata/te:

con pendenza superiore al 12 % X

senza raccordo con sede stradale X

Documentazione fotografica



Note

Strada particolarmente sconnessa.

Indicazioni d'intervento

- fondo/pavimentazione del marciapiede; sistemazione strada con strisce pedonali; inserimento di rampa inclinata con pendenza adeguata (**scheda I.01**)

Priorità d'intervento

Alta X

Attraversamento pedonale

DATA	30/12/2023
Codice	A11_PP14_T03
Indirizzo	Corso Della Repubblica
Posizione	Incrocio via Cimarosa

criticità

Attraversamento:

con rampe senza segnalazione podò tattile con contrasto cromatico X

con strada sconnessa X

con rampa/rampe inclinata/te:

con pendenza superiore al 12 % X

Documentazione fotografica



NOTE

Tra rampa e strada come raccordo è inserito asfalto.

Indicazioni d'intervento

- inserimento di rampe inclinate con pendenza adeguata (scheda I.01)

Attraversamento pedonale

DATA	30/12/2023
Codice	A12_PP14_T03
Indirizzo	Corso Della Repubblica
Posizione	Davanti Casa della cultura criticità

Attraversamento:

con rampe senza segnalazione podò tattile con contrasto cromatico X


con strada sconnessa X

con rampa/rampe inclinata/te:

con pendenza superiore al 12 % X

senza raccordo con sede stradale X

Documentazione fotografica



NOTE

La rampa da un lato è quella carrabile per accesso alla casa di cura.

Indicazioni d'intervento

- sistemazione strada; inserimento di rampe inclinate con pendenza adeguata (**scheda I.01**)

Attraversamento pedonale

DATA	30/12/2023
Codice	A13_PP14_T03
Indirizzo	Corso Della Repubblica
Posizione	Tra civico 172 e 247

criticità

Attraversamento:

con rampe senza segnalazione podò tattatile con contrasto cromatico X

con strada sconnessa X

con rampa/rampe inclinata/te:

con pendenza superiore al 12 % X

Documentazione fotografica



NOTE

Tra rampa e strada come raccordo è inserito asfalto.

Indicazioni d'intervento

- inserimento di rampe inclinate con pendenza adeguata (**scheda I.01**)

Fermata autobus

DATA	30/12/2023
Codice	FA_PP14_T03
Indirizzo	Corso Della Repubblica
Posizione	Davanti giardino "Madonnina" criticità

Fermata/pensilina
è presente ma senza alcuna indicazione sul cartellone.

Documentazione fotografica



NOTE

Sembrebbe inutilizzata. Da valutare rimozione.


Posto auto

Data	30/12/2023
Codice	PA01_PP14_T03
Indirizzo	Corso Della Repubblica
Posizione	Tra 116/118

criticità

**Il posto auto riservato a persona munita di contrassegno disabili X
non è collegato direttamente attraverso rampa X**

Documentazione fotografica

**Indicazioni d'intervento**

- Realizzazione di raccordo su marciapiede. Rifacimento segnaletica orizzontale (**scheda I.07**)

Posto auto	
-------------------	--

Data	30/12/2023
Codice	PA02_PP14_T03
Indirizzo	Corso Della Repubblica
Posizione	Civico 138

criticità

Il posto auto riservato a persona munita di contrassegno disabili X non è collegato direttamente attraverso rampa X
--

Documentazione fotografica



Nota

La rampa più vicina è quella di passo carrabile con pendenza eccessiva.

Indicazioni d'intervento

- | |
|--|
| <ul style="list-style-type: none"> • Realizzazione di raccordo su marciapiede. Rifacimento segnaletica orizzontale (scheda I.07) |
|--|

Attraversamento pedonale A

DATA	19/09/23
Codice	A01_PP15_T01
Indirizzo	VIA E.DE NICOLA
Posizione (numero civico)	

Criticità

Attraversamento:

con rampe senza segnalazione podo tattatile con contrasto cromatico X

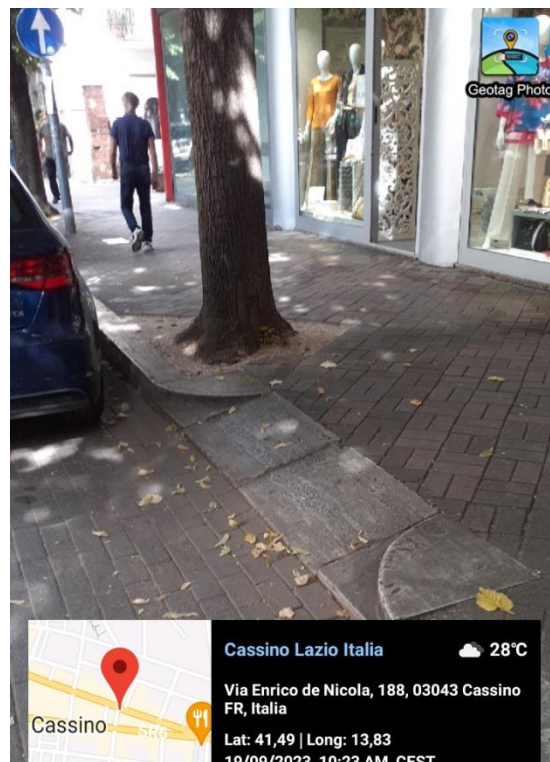

con strada sconnessa X


con rampa/rampe inclinata/te:

con pendenza superiore al 12 % X

senza raccordo con sede stradale X

Documentazione fotografica





NOTE

La pendenza del marciapiede alla fine della rampa al civico 261 crea un'ulteriore barriera dovuta alla mancanza di parte in piano per lo stallo della sedia a ruote.

indicazioni d'intervento

- Sistemazione/realizzazione del fondo/pavimentazione del marciapiede (antidrucciolevole); sistemazione strada con strisce pedonali; inserimento di rampa inclinata con pendenza adeguata (**scheda I.01**)

• Attraversamento pedonale A

DATA	19/09/2023
Codice	A02_PP15_T01
Indirizzo	VIA E.DE NICOLA
Posizione (numero civico)	

Criticità

Attraversamento con semaforo senza avviso acustico X

Attraversamento:

con rampe senza segnalazione podo tattatile con contrasto cromatico X

con rampa/rampe inclinata/te

con pendenza superiore al 12 % X

senza raccordo con sede stradale X

Documentazione fotografica



NOTE

La strada presenta sconnessioni nella parte dell'attacco della rampa con la strada

indicazioni d'intervento

- ◆ fondo/pavimentazione del marciapiede; sistemazione strada con strisce pedonali; inserimento di rampa inclinata con pendenza adeguata ([scheda I.01](#))
- ◆ inserimento di semaforo acustico ([scheda I.05](#))

Attraversamento pedonale A

DATA	19/09/23
Codice	A_03_PP15_T01
Indirizzo	Via E. De Nicola
Posizione (numero civico)	

criticità

Attraversamento con semaforo senza avviso acustico (solo per attraversamenti con semaforo) X

Attraversamento:

con rampe senza segnalazione podotattile con contrasto cromatico X

con strada sconnessa X

con rampa/rampe inclinata/te:

con pendenza superiore al 12 % X

senza raccordo con sede stradale X

documentazione fotografica



indicazioni d'intervento

- ◆ fondo/pavimentazione del marciapiede; sistemazione strada con strisce pedonali; inserimento di rampa inclinata con pendenza adeguata (**scheda I.01**)
- ◆ inserimento di semaforo acustico (**scheda I.05**)

Attraversamento pedonale A

DATA	
Codice	A_04_PP15_T01
Indirizzo	
Posizione (numero civico)	

Criticità

Attraversamento:

con rampe senza segnalazione podo tattile con contrasto cromatico X

con strada sconnessa X

con rampa/rampe inclinata/te:

con pendenza superiore al 12 % X

senza raccordo con sede stradale X

Documentazione fotografica



indicazioni d'intervento

- ◆ fondo/pavimentazione del marciapiede; sistemazione strada con strisce pedonali; inserimento di rampa inclinata con pendenza adeguata (**scheda I.01**)
- ◆ inserimento di semaforo acustico (**scheda I.05**)

Attraversamento pedonale A

DATA	29/09/2023
Codice	A05_PP15_T01
Indirizzo	V IA E De Nicola
Posizione (numero civico)	incrocio via degli Eroi

criticità

Attraversamento con semaforo senza avviso acustico X

Attraversamento:


con rampe senza segnalazione podo tattilee con contrasto cromatico X

con rampa/rampe inclinata/te

con pendenza superiore al 12 % X

senza raccordo con sede stradale X

documentazione fotografica



indicazioni d'intervento

- ◆ fondo/pavimentazione del marciapiede; sistemazione strada con strisce pedonali; inserimento di rampa inclinata con pendenza adeguata (**scheda I.01**)
- ◆ inserimento di semaforo acustico (**scheda I.05**)

Attraversamento pedonale A

DATA	19/09/2023
Codice	A06_PP15_T01
Indirizzo	Via E.De Nicola

criticità

Attraversamento:

- con rampe senza segnalazione podò tattatile con contrasto cromatico X
- con strisce pedonali poco visibili X
- con strada sconnessa X
- con rampa/rampe inclinata/te:
 - con pendenza superiore al 12 % X
 - senza raccordo con sede stradale X

documentazione fotografica



NOTE

La sconnessine della strada è significativa e nei punti di discesa dalla rampe ci sono condizioni ancora più gravi di degrado e contro pendenza tra rampa e strada importante.

indicazioni d'intervento

- Sistemazione/realizzazione del fondo/pavimentazione del marciapiede (antisdrucchiolevole); sistemazione strada con strisce pedonali; inserimento di rampa inclinata con pendenza adeguata (**scheda I.01**)

Attraversamento pedonale A


DATA	19/09/23
Codice	A07_PP15_T01
Indirizzo	Via E.De Nicola

criticità

Attraversamento:

- con rampe senza segnalazione podo tattatile con contrasto cromatico X
- con strisce pedonali poco visibili X
- con strada sconnessa X
- con rampa/rampe inclinata/te:
 - con pendenza superiore al 12 % X
 - senza raccordo con sede stradale X

documentazione fotografica



indicazioni d'intervento

- ◆ fondo/pavimentazione del marciapiede; sistemazione strada con strisce pedonali; inserimento di rampa inclinata con pendenza adeguata (**scheda I.01**)

Attraversamento pedonale A

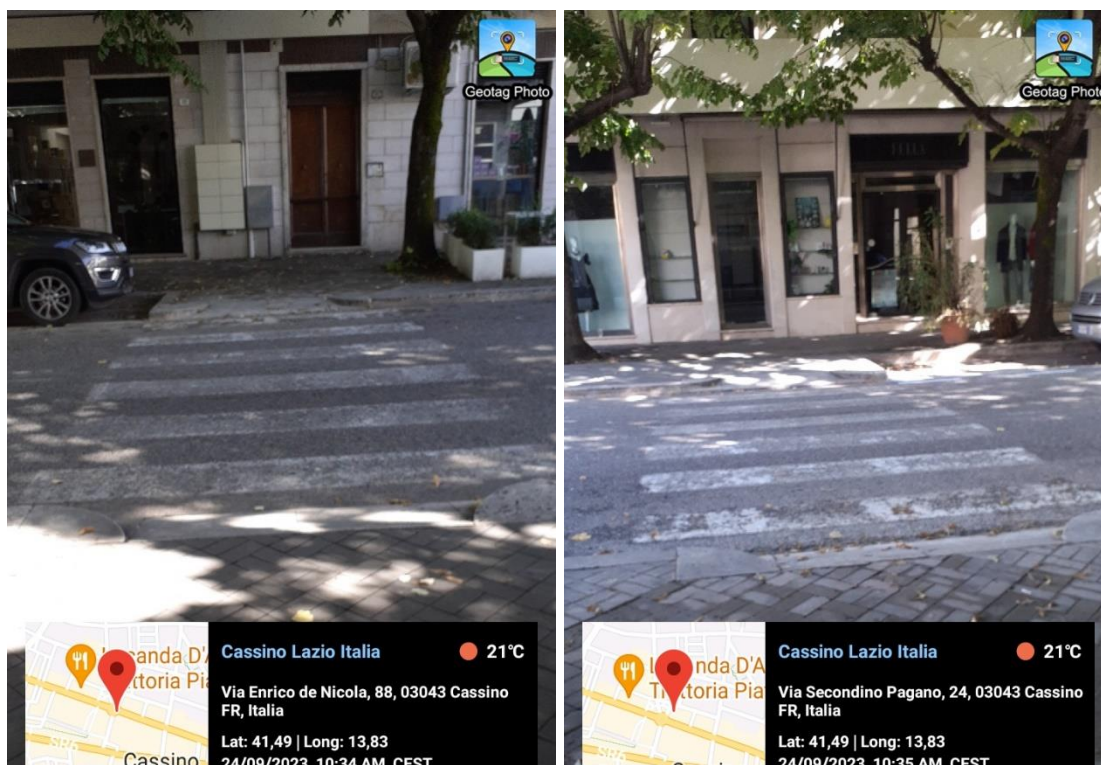
DATA	24/09/23
Codice	A08_PP15_T01
Indirizzo	Via E.De Nicola

Criticità

Attraversamento:

- con rampe senza segnalazione podo tattatile con contrasto cromatico X
- con strisce pedonali poco visibili X
- con strada sconnessa X
- con rampa/rampe inclinata/te:
 - con pendenza superiore al 12 % X
 - senza raccordo con sede stradale X

documentazione fotografica



Note

Sul lato dell'attraversamento verso via S. Pagano il marciapiede è sconnesso.

indicazioni d'intervento

- ◆ fondo/pavimentazione del marciapiede; sistemazione strada con strisce pedonali; inserimento di rampa inclinata con pendenza adeguata (**scheda I.01**)

Priorità d'intervento

Alta X

Attraversamento pedonale A

DATA	24/09/23
Codice	A09_PP15_T01
Indirizzo	Via E. De Nicola su via S. Pagano

criticità

Attraversamento:

con rampe senza segnalazione podo tattatile con contrasto cromatico X



con strada sconnessa X

con rampa/rampe inclinata/te:

con pendenza superiore al 12 % X

senza raccordo con sede stradale X

Documentazione fotografica



NOTE

Sono presenti arredi di attività che in parte ostruiscono l'approdo dall'attraversamento.

indicazioni d'intervento

- fondo/pavimentazione del marciapiede; sistemazione strada con strisce pedonali; inserimento di rampa inclinata con pendenza adeguata (**scheda I.01**)
- Rimozione ostacoli indicazioni per occupazione di suolo pubblico

Attraversamento pedonale A

DATA	24/09/23
Codice	A10_PP15_T01
Indirizzo	Via E. De Nicola incrocio via Cimarosa

criticità

Attraversamento:

- con rampe senza segnalazione podò tattatile con contrasto cromatico X
- con strisce pedonali poco visibili X
- con strada sconnessa X
- con rampa/rampe inclinata/te:
 - con pendenza superiore al 12 % X
 - senza raccordo con sede stradale X

Documentazione fotografica



indicazioni d'intervento

- Sistemazione/realizzazione del fondo/pavimentazione del marciapiede (antisdrucciolevole); sistemazione strada con strisce pedonali; inserimento di rampa inclinata con pendenza adeguata (**scheda I.01**)

Attraversamento pedonale A

DATA	24/09/23
Codice	A11_PP15_T01
Indirizzo	VIA E.De Nicola su via Cavazzese

criticità

Attraversamento:

- con rampe senza segnalazione podotattile con contrasto cromatico X
- con strisce pedonali poco visibili X
- con strada sconnessa X
- con rampa/rampe inclinata/te:
 - con pendenza superiore al 12 % X
 - senza raccordo con sede stradale X

Documentazione fotografica



indicazioni d'intervento

- ◆ fondo/pavimentazione del marciapiede; sistemazione strada con strisce pedonali; inserimento di rampa inclinata con pendenza adeguata (**scheda I.01**)

Attraversamento pedonale A


DATA	24/09/23
Codice	A20 PP15 T01
Indirizzo	Via XX Settembre


criticità

Attraversamento:

con rampa/rampe inclinata/te su un lato
rampa a coda di pavone

Documentazione fotografica





NOTE

Il percorso attraversa un'area occupata da tavoli e sedie di attività.

indicazioni d'intervento

- Rimozione ostacoli – occupazione di suolo pubblico -

Attraversamento pedonale A

DATA	10/10/23
Codice	A21_PP15_T01
Indirizzo	p.zza XV Febbraio

criticità

Attraversamento:

con rampe senza segnalazione podo tattatile con contrasto cromatico X
 con strada sconnessa X
 con gradino su un lato x

documentazione fotografica



NOTE

L'area dove sono le strisce è completamente occupata da tavoli e sedie durante apertura di attività di ristorazione

indicazioni d'intervento

- ◆ fondo/pavimentazione del marciapiede; sistemazione strada con strisce pedonali; inserimento di rampa inclinata con pendenza adeguata (**scheda I.01**)
- ◆ Rimozione ostacoli occupazione di suolo pubblico

Pavimentazione/fondo di calpestio percorso/piazza/altro P


Data rilievo	19/09/23
Codice	P01_PP15_T01
Indirizzo	Via E. De Nicola, 201

criticità

Pavimentazione/fondo (in un punto- tratto di circa 3 mt)
 non complanare x
 sconnessa x

Punto con elemento sospeso o sporgente che interessa il percorso ad un'altezza da terra inferiore a 210 centimetri X

Documentazione fotografica



NOTE

Il punto del percorso è interessato da significative sconnessioni della pavimentazione e dalla presenza di oggetto (alloggiamento contatori) sporgente dal fronte fabbricato

Indicazioni d'intervento

- ◆ sistemazione del marciapiede (**scheda I.02**)
- ◆ Attenzione agli ostacoli posti sulle facciate degli edifici che sporgono

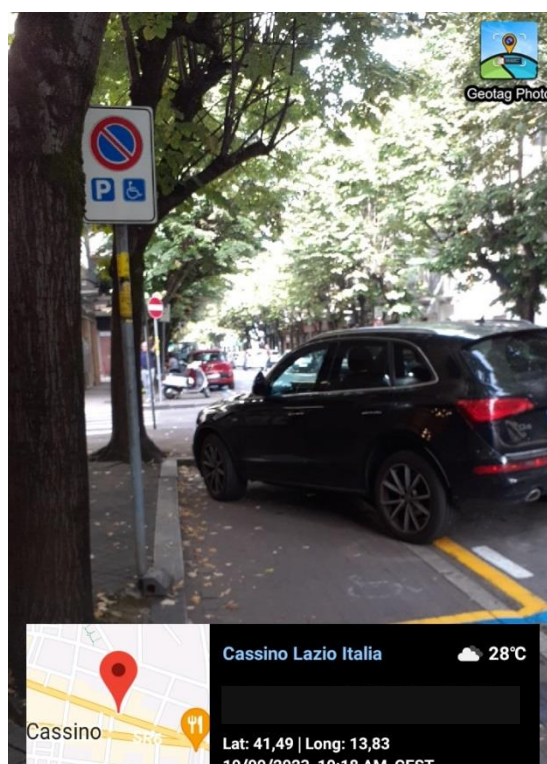

Posto auto PA

Data	19/09/2023
Codice	PA_01_PP15_T01
Indirizzo	Via E.DE NICOLA, 188, INCROCIO VIA CIMAROSA
Posizione (numero civico)	

Criticità

Il posto auto riservato a persona munita di contrassegno disabili X
non è segnalato con segnaletica orizzontale X

Documentazione fotografica



NOTE

Il collegamento con marciapiede è quello dell'attraversamento all'incrocio con via Cimarosa.

indicazioni d'intervento

- ◆ Ridisegno segnaletica di posto auto riservato ([scheda I_07](#))
- ◆ Raccordo tra posto auto e marciapiede con rampa inclinata ([scheda I_01](#))



Posto auto PA

Data	19/09/2023
Codice	PA_02_PP15_T01
Indirizzo	Via E. De Nicola tra 147 e 157

criticità

Il posto auto riservato a persona munita di contrassegno disabili X
non è segnalato con segnaletica orizzontale X
Pavimentazione/fondo con sconnessioni X

Documentazione fotografica



NOTE

Non è in piano nel punto in cui l'asfalto (in più strati) si accosta con il materiali del fondo. La segnaletica a terra è poco visibile. Il collegamento con il marciapiede avviene attraverso una rampa in un punto con avvallamento e sconnessione.

indicazioni d'intervento

- ◆ Ridisegno segnaletica di posto auto riservato ([scheda I_07](#))
- ◆ Raccordo tra posto auto e marciapiede con rampa inclinata ([scheda I_01](#))



Posto auto PA

Data	24/09/2023
Codice	PA_03_PP15_T01
Indirizzo	P.zza XV Febbraio

Il posto auto riservato a persona munita di contrassegno disabili X
non è segnalato con segnaletica orizzontale X

Posto auto in linea con lunghezza inferiore a 6 metri X
Pavimentazione/fondo con sconnessioni X

Documentazione fotografica



Note

È presente un attraversamento pedonale poco visibile con marciapiede a raso proprio in prossimità del posto auto

indicazioni d'intervento

- ◆ Ridisegno segnaletica di posto auto riservato ([scheda I_07](#))
- ◆ Raccordo tra posto auto e marciapiede con rampa inclinata ([scheda I_01](#))

Posto auto PA

Data	10/10/23
Codice	PA04_PP15_T01
Indirizzo	Via E. De Nicola, 174

Criticità

Il posto auto riservato a persona munita di contrassegno disabili X

SI TROVA NELL'AREA DI CANTIERE INSTALLATA non è possibile altra verifica

Documentazione fotografica



Accesso carrabile PC

Data	10/10/23
Codice	PC01_PP15_T01
Indirizzo	Via E.De Nicola
Posizione	Civico 199 e 197

Punto di accesso carrabile:

con pendenze longitudinali superiori al 5% X
senza evidenziazione (colore e materiale) X
con pavimentazione/fondo sconnesso X

NOTE

Sono due passo carrabili in successione

A ridosso del passo carrabile il cambio di quota è significativo. È presente un avvallamento.

indicazioni d'intervento

- ◆ Sistemazione passo carrabile con ridefinizione della pendenza (scheda I.06)

Accesso carrabile PC


Data	19/09/23
Codice	PC02_PP15_T01
Indirizzo	Via E.De Nicola, 96

criticità

Punto di accesso carrabile:

con pendenze longitudinali superiori al 5% X
 senza evidenziazione (colore e materiale) X
 con pavimentazione/fondo sconnesso X

Documentazione fotografica

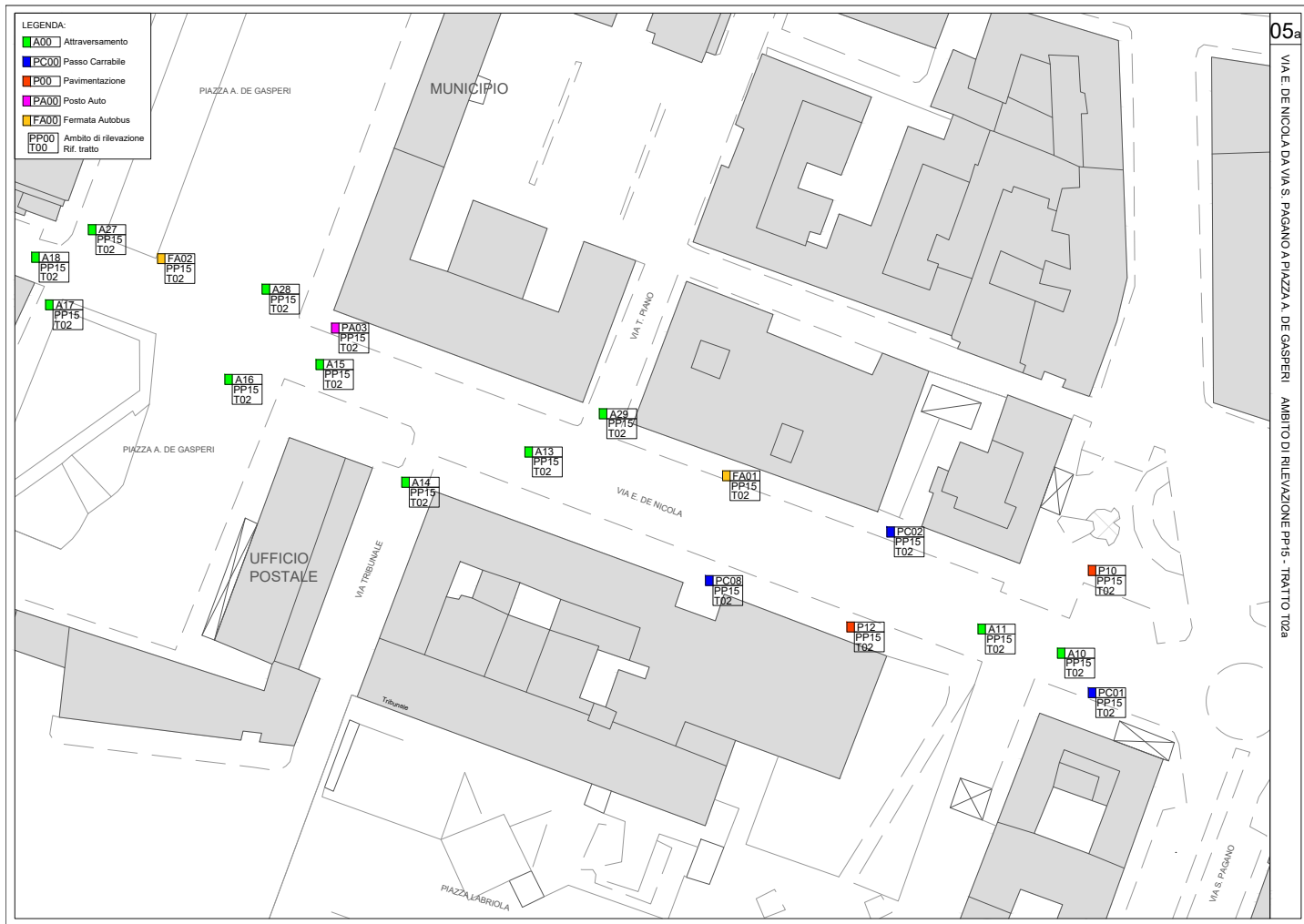


NOTE

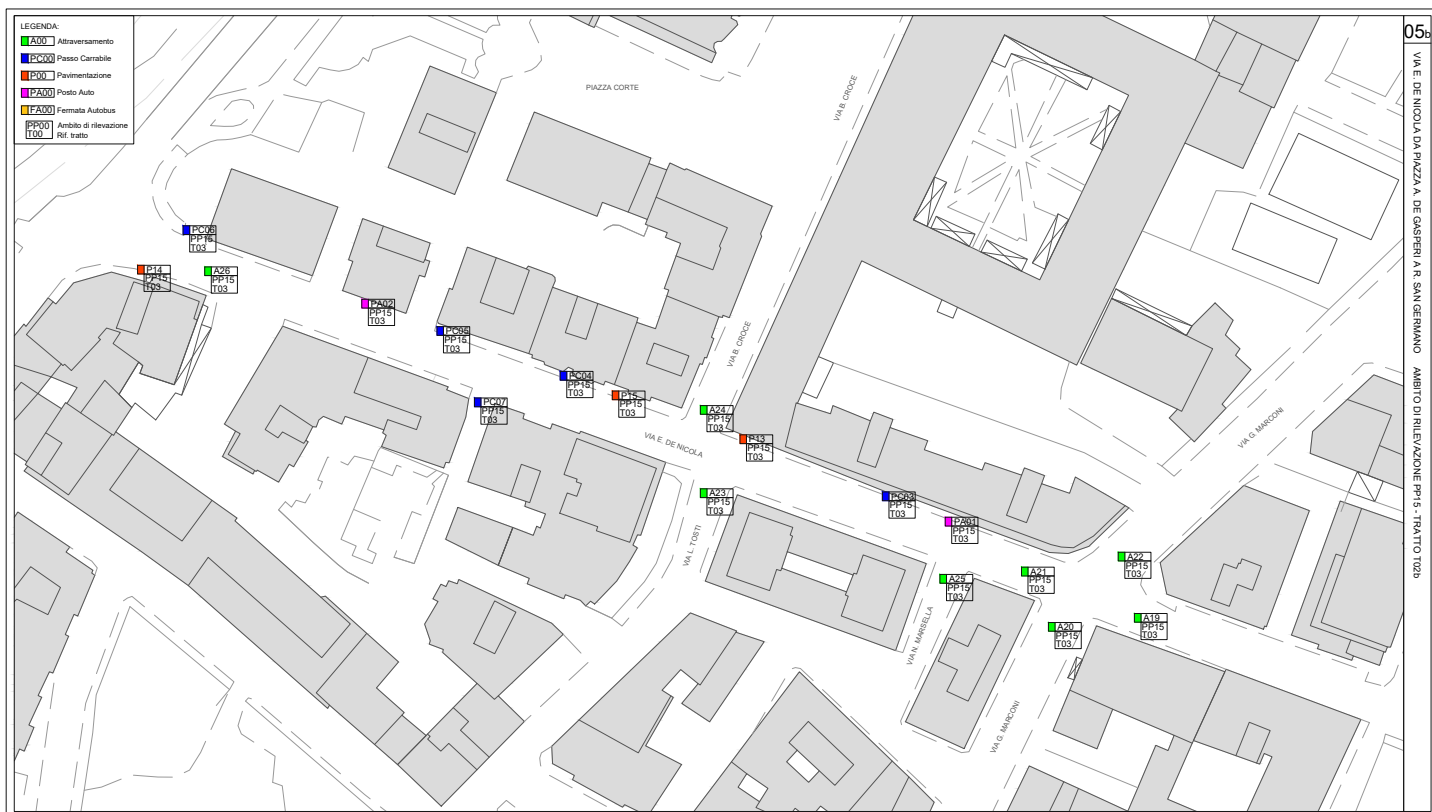
A ridosso del passo carrabile il cambio di quota è significativo. È presente un avvallamento.

indicazioni d'intervento

- ◆ Sistemazione passo carrabile con ridefinizione della pendenza (scheda I.06)



05
VIA E. DE NICOLA DA VIA S. PAGANO A PIAZZA A. DE GASPERI - AMBITO DI RILEVAZIONE PP15 - TRATTO T02A



05
VIA E. DE NICOLA DA PIAZZA A. DE GASPERI A S. GERMANO - AMBITO DI RILEVAZIONE PP15 - TRATTO T02B

Attraversamento pedonale A



DATA	24/09/2023
Codice	A10_PP15_T02
Indirizzo	Via E De Nicola
Posizione (numero civico)	

criticità

Attraversamento:

- con rampe senza segnalazione podo tattatile con contrasto cromatico X
- con strisce pedonali poco visibili X
- con strada sconnessa X
- con rampa/rampe inclinata/te del tipo a coda di pavone X
- con rampa/rampe inclinata/te:
 - con pendenza superiore al 12 % X
 - senza raccordo con sede stradale X

Documentazione fotografica



NOTE

In questa posizione, a pochissima distanza ci sono due attraversamenti. Quello rilevato non ha una vera rampa ma solo un ribassamento della pavimentazione con forti sconnessioni sulla strada.

Indicazioni d'intervento

- fondo/pavimentazione del marciapiede; sistemazione strada con strisce pedonali; inserimento di rampa inclinata con pendenza adeguata (**scheda I.01**)

Priorità d'intervento

Alta X

Attraversamento pedonale A

DATA	24/09/2023
Codice	A11_PP15_T02
Indirizzo	Via E De Nicola
Posizione (numero civico)	

criticità

Attraversamento:

con rampe senza segnalazione podo tattatile con contrasto cromatico X

con strisce pedonali poco visibili X

con strada sconnessa X

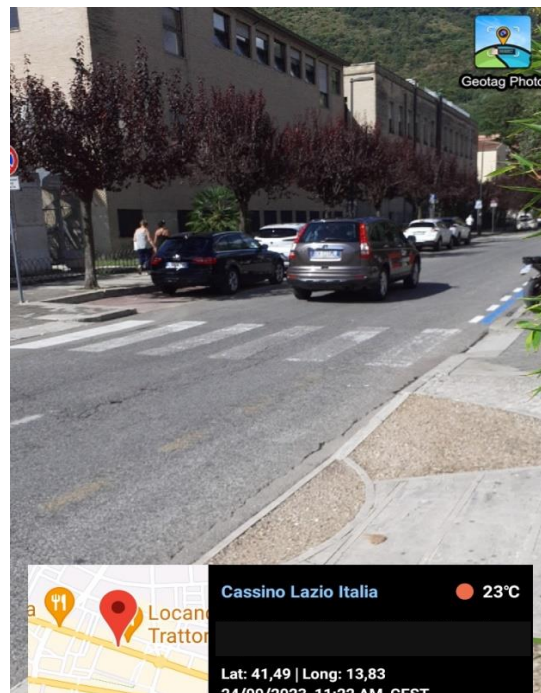

con rampa/rampe inclinata/te:

con pendenza superiore al 12 % X

senza raccordo con sede stradale X

con griglie o altro ostacolo X

Documentazione fotografica



NOTE

La rampa in marmo presenta una rottura. L'attraversamento è vicino ad un altro questo crea è incoerente e crea confusione nella percorrenza pedonale e carrabile.

Indicazioni d'intervento

- fondo/pavimentazione del marciapiede; sistemazione strada con strisce pedonali; inserimento di rampa inclinata con pendenza adeguata (**scheda I.01**)

Priorità d'intervento

Alta X

Attraversamento pedonale A

DATA	24/09/2023
Codice	A13_PP15_T02
Indirizzo	Via E De Nicola
Posizione (numero civico)	Davanti accesso Comune

Criticità

Attraversamento:

con rampe senza segnalazione podò tattatile con contrasto cromatico X


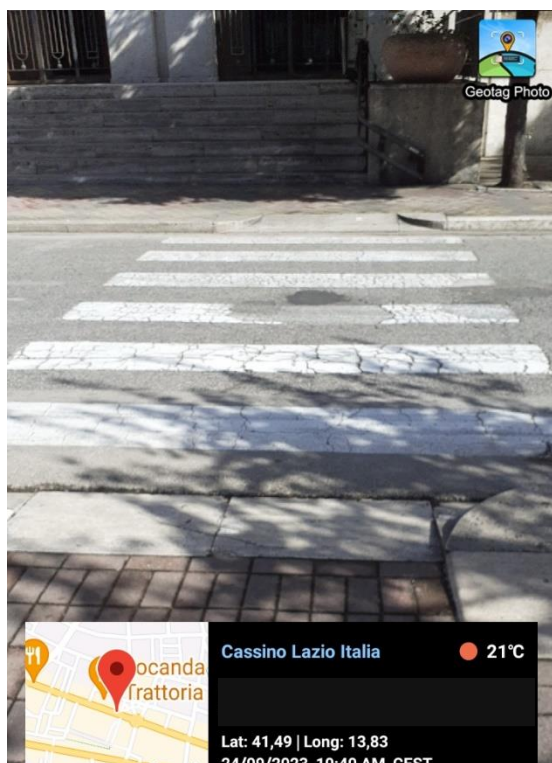
con strada sconnessa X

con rampa/rampe inclinata/te:

con pendenza superiore al 12 % X

senza raccordo con sede stradale X

Documentazione fotografica



NOTE

Su un lato la rampa in marmo è spezzata.

Indicazioni d'intervento

- fondo/pavimentazione del marciapiede; sistemazione strada con strisce pedonali; inserimento di rampa inclinata con pendenza adeguata (**scheda I01**)

Priorità d'intervento

Alta X

Attraversamento pedonale A

DATA	24/09/23
Codice	A14_PP15_T02
Indirizzo	Via E.De Nicola incrocio con Via Tribunale
Posizione (numero civico)	

criticità

Attraversamento:

con rampe senza segnalazione podo tattatile con contrasto cromatico X


con strada sconnessa X

con rampa/rampe inclinata/te:

con pendenza superiore al 12 % X

senza raccordo con sede stradale X

Documentazione fotografica



NOTE

La continuità del percorso è interrotta dalle auto in sosta.

Indicazioni d'intervento

- fondo/pavimentazione del marciapiede; sistemazione strada con strisce pedonali; inserimento di rampa inclinata con pendenza adeguata (**scheda I.01**)

Priorità d'intervento

Alta X

Attraversamento pedonale A

DATA	24/09/23
Codice	A15_PP15_T02
Indirizzo	Via E. De Nicola all'ingresso su p.zza De Gasperi

Criticità

Attraversamento:

con rampe senza segnalazione podò tattile con contrasto cromatico X


con strada sconnessa X

con rampa/rampe inclinata/te:

con pendenza superiore al 12 % X

senza raccordo con sede stradale X

Documentazione fotografica



Indicazioni d'intervento

- fondo/pavimentazione del marciapiede; sistemazione strada con strisce pedonali; inserimento di rampa inclinata con pendenza adeguata (scheda I.01)

Attraversamento pedonale A

DATA	24/09/23
Codice	A16_PP15_T02
Indirizzo	Via E. De Nicola su p.zza De Gasperi

Criticità

Attraversamento:

con rampe senza segnalazione podò tattile con contrasto cromatico X



con strada sconnessa X

con rampa/rampe inclinata/te:

con pendenza superiore al 12 % X

senza raccordo con sede stradale X

Documentazione fotografica



Note

La rampa nello spartitraffico è particolarmente ripida. Su un lato c'è il gradino e un palo.

Indicazioni d'intervento

- fondo/pavimentazione del marciapiede; sistemazione strada con strisce pedonali; inserimento di rampa inclinata con pendenza adeguata (**scheda I.01**)
- rimozione ostacolo (**scheda ostacoli fissi**)

Priorità d'intervento

Alta X

Attraversamento pedonale A

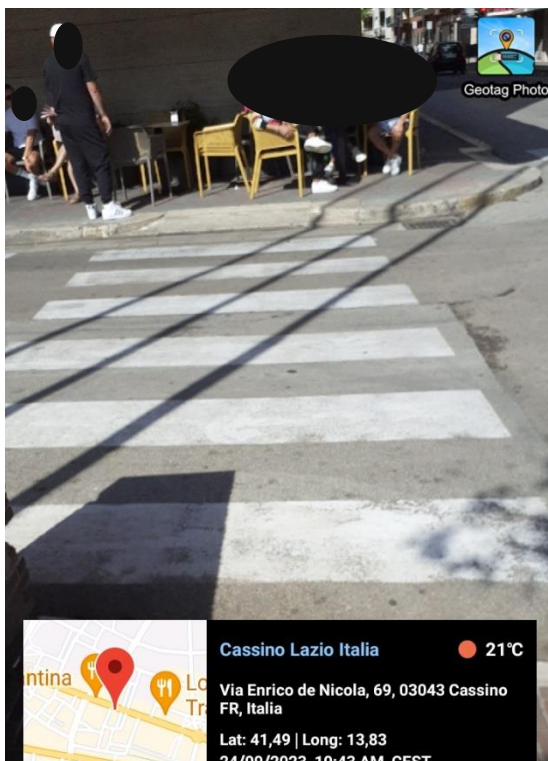
DATA	24/09/23
Codice	A17_PP15_T02
Indirizzo	Via E. De Nicola, 82
Posizione (numero civico)	

Criticità

Attraversamento:

- con rampe senza segnalazione podotattile con contrasto cromatico X
- con strada sconnessa X
- con rampa/rampe inclinata/te:
 - con pendenza superiore al 12 % X
 - senza raccordo con sede stradale X

Documentazione fotografica



Indicazioni d'intervento

- fondo/pavimentazione del marciapiede; sistemazione strada con strisce pedonali; inserimento di rampa inclinata con pendenza adeguata (**scheda I.01**)
- regole per l'occupazione di suolo pubblico

Attraversamento pedonale A

DATA	24/09/23
Codice	A18_PP15_T02
Indirizzo	Via E. De Nicola

Criticità

Attraversamento:

con rampe senza segnalazione podò tattatile con contrasto cromatico X

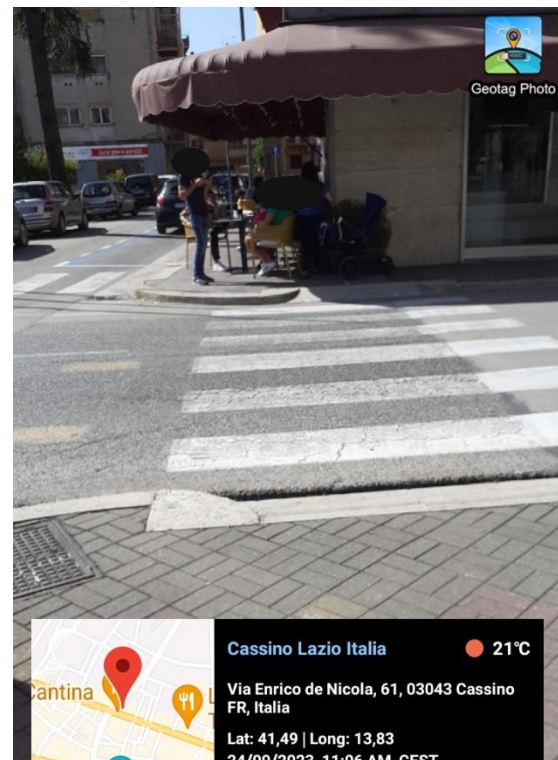

con strada sconnessa X

con rampa/rampe inclinata/te:

con pendenza superiore al 12 % X

senza raccordo con sede stradale X

Documentazione fotografica



Indicazioni d'intervento

- fondo/pavimentazione del marciapiede; sistemazione strada con strisce pedonali; inserimento di rampa inclinata con pendenza adeguata (scheda I.01)
- controllo dell'occupazione di suolo pubblico


Attraversamento pedonale A

DATA	24/09/23
Codice	A19_PP15_T02
Indirizzo	

Criticità

Attraversamento con semaforo senza avviso acustico X
Attraversamento:
 con rampe senza segnalazione podo tattile con contrasto cromatico X
 con strada sconnessa X
 con rampa/rampe inclinata/te:
 con pendenza superiore al 12 % X
 senza raccordo con sede stradale X

FOTOGRAFIA



NOTE

Indicazioni d'intervento

- fondo/pavimentazione del marciapiede; sistemazione strada con strisce pedonali; inserimento di rampa inclinata con pendenza adeguata (**scheda I.01**)
- semaforo acustico (**scheda I.05**)

Attraversamento pedonale A

DATA	24/09/23
Codice	A20_PP15_T02
Indirizzo	Via E. De Nicola, 75

criticità


Attraversamento con semaforo senza avviso acustico X

Attraversamento:

con strada sconnessa X

con gradini su entrambi i lati X

Documentazione fotografica



NOTE

Indicazioni d'intervento

- sistemazione fondo/pavimentazione del marciapiede; sistemazione strada con strisce pedonali; inserimento di rampa inclinata con pendenza adeguata (**scheda I.01**)
- inserimento di semaforo acustico (**scheda I.05**)

Priorità d'intervento

Alta X

Attraversamento pedonale A


DATA	24/09/23
Codice	A21_PP15_T02
Indirizzo	Via E. De Nicola
Posizione (numero civico)	

Criticità

Attraversamento:

- con strada sconnessa X
- con gradini su entrambi i lati X

Documentazione fotografica



NOTE

Attraversamento con gradino sui due lati.

Indicazioni d'intervento

- fondo/pavimentazione del marciapiede; sistemazione strada con strisce pedonali; inserimento di rampa inclinata con pendenza adeguata (scheda I.01)
- collocazione di semaforo acustico (scheda I.05)

Priorità d'intervento

Alta X

Attraversamento pedonale A

DATA	24/09/23
Codice	A22_PP15_T02
Indirizzo	Via E. De Nicola incrocio su via G.Marconi

Criticità

Attraversamento:

con rampe senza segnalazione podò tattile con contrasto cromatico X

con strada sconnessa X

con rampa/rampe inclinata/te:

con pendenza superiore al 12 % X

senza raccordo con sede stradale X

Documentazione fotografica



NOTE

Attraversamento con dimensione ridotta sul marciapiede.

Indicazioni d'intervento

- fondo/pavimentazione del marciapiede; sistemazione strada con strisce pedonali; inserimento di rampa inclinata con pendenza adeguata (**scheda I.01**)
- semaforo acustico (**scheda I.05**)

Priorità d'intervento

Alta X

Attraversamento pedonale A

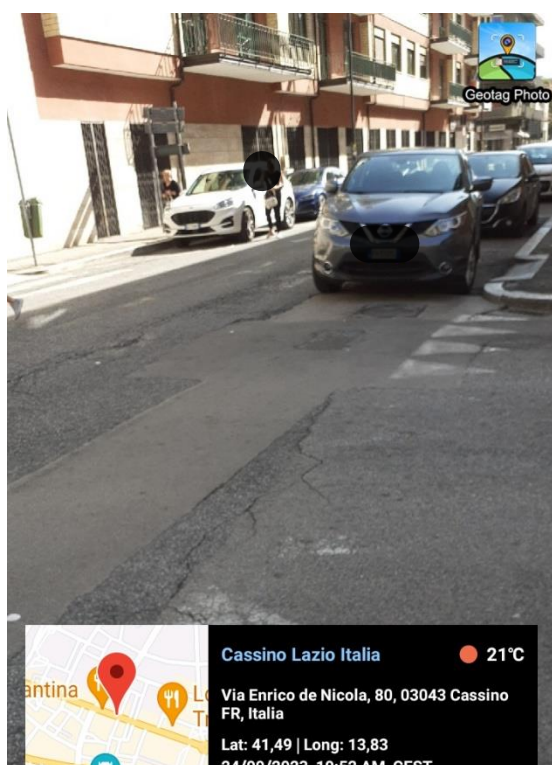
DATA	24/09/23
Codice	A23_PP15_T02
Indirizzo	Via E. De Nicola su via L.Tosti
Posizione (numero civico)	

Criticità

Attraversamento:

con strada sconnessa X
con gradini su entrambi i lati X

Documentazione fotografica



NOTE

La strada è completamente priva di strisce pedonali. È presente una significativa sconnessione e c'è una griglia.

Indicazioni d'intervento

- fondo/pavimentazione del marciapiede; sistemazione strada con strisce pedonali; inserimento di rampa inclinata con pendenza adeguata (**scheda I.01**)

Priorità d'intervento

Alta X

Attraversamento pedonale A

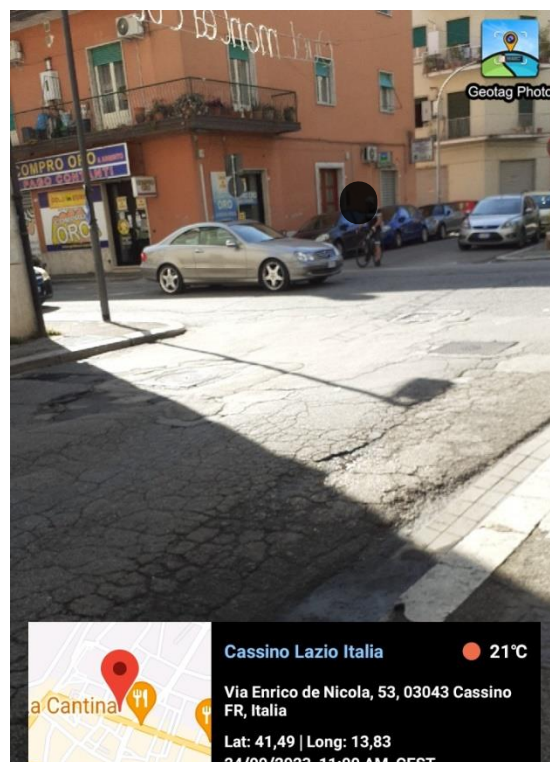
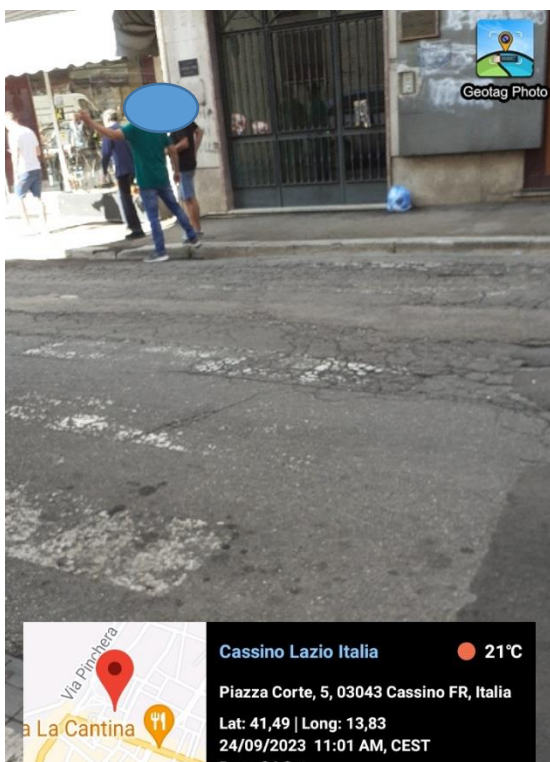
DATA	24/09/23
Codice	A24_PP15_T02
Indirizzo	Via E. De Nicola verso p.zza Corte

criticità

Attraversamento:

- con gradini senza rampe inclinate su entrambi i lati X
- con strisce pedonali poco visibili X
- con strada sconnessa X

Documentazione fotografica



NOTE

L'attraversamento avviene su una strada significativamente sconnessa.

Indicazioni d'intervento

- fondo/pavimentazione del marciapiede; sistemazione strada con strisce pedonali; inserimento di rampa inclinata con pendenza adeguata (**scheda I01**)

Priorità d'intervento

Alta X

Attraversamento pedonale A

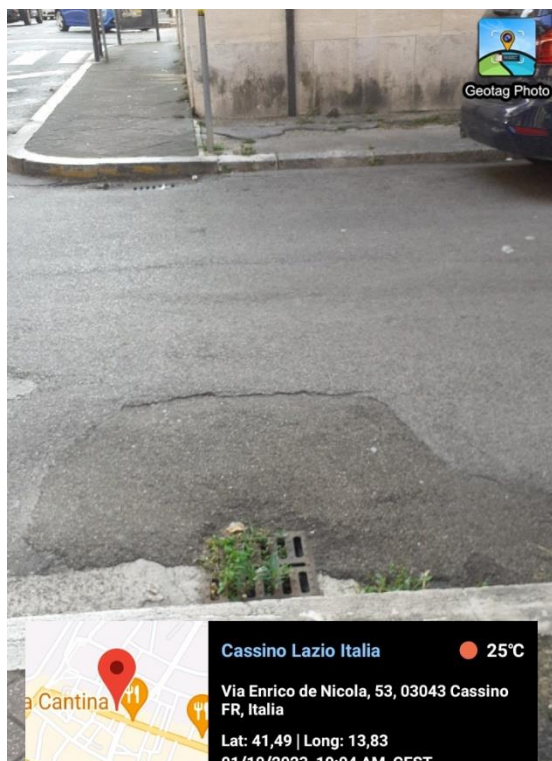
DATA	24/09/2023
Codice	A25_PP15_T02
Indirizzo	Via E. De Nicola su Via Marsella

criticità

Attraversamento:

- con gradini senza rampe inclinate su entrambi i lati X
- con rampe senza segnalazione podotattile con contrasto cromatico
- con strisce pedonali assenti X
- con strada sconnessa X

Documentazione fotografica



Note

È presente anche una griglia posta in prossimità della discesa dal marciapiede.

Indicazioni d'intervento

- fondo/pavimentazione del marciapiede; sistemazione strada con strisce pedonali; inserimento di rampa inclinata con pendenza adeguata (**scheda I01**)

Priorità d'intervento

Alta X

Attraversamento pedonale A

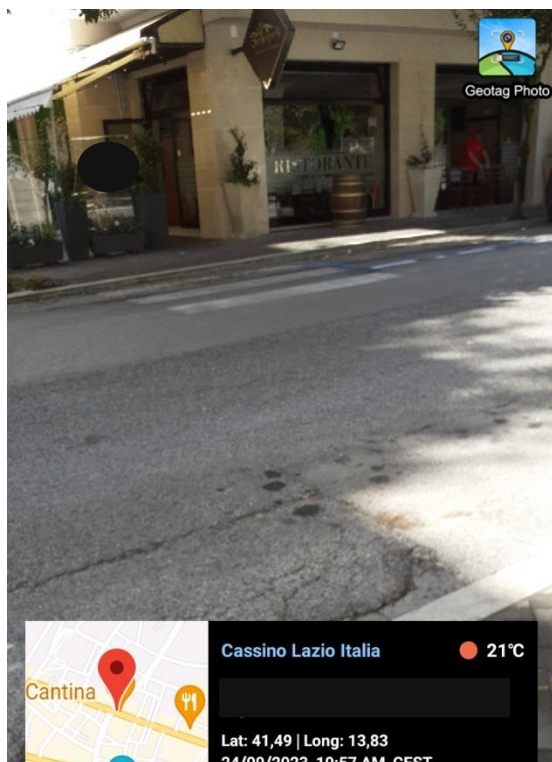
DATA	24/09/23
Codice	A26_PP15_T02
Indirizzo	Via E. De Nicola, 4

criticità

Attraversamento:

- con gradini senza rampe inclinate su entrambi i lati X
- con rampe senza segnalazione podò tattile con contrasto cromatico X
- con strisce pedonali poco visibili X
- con strada sconnessa X

Documentazione fotografica



Indicazioni d'intervento

- fondo/pavimentazione del marciapiede; sistemazione strada con strisce pedonali; inserimento di rampa inclinata con pendenza adeguata (scheda I01)

Attraversamento pedonale A

DATA	29/09/23
Codice	A27_PP15_T02
Indirizzo	Via E. De Nicola su p.zza De Gasperi

criticità

Attraversamento:

con rampe senza segnalazione podò tattatile con contrasto cromatico X


con strada sconnessa X

con rampa/rampe inclinata/te:

con pendenza superiore al 12 % X

senza raccordo con sede stradale X

Documentazione fotografica



NOTE

Indicazioni d'intervento

- sistemazione fondo/pavimentazione del marciapiede; sistemazione strada con strisce pedonali; inserimento di rampa inclinata con pendenza adeguata (**scheda I.01**)

Attraversamento pedonale



DATA	24/09/23
Codice	A28_PP15_T02
Indirizzo	Via E. De Nicola su p.zza De Gasperi

criticità

Attraversamento:

- con rampe senza segnalazione podo tattatile con contrasto cromatico X
- con strada sconnessa X
- con rampa/rampe inclinata/te:
 - con pendenza superiore al 12 % X
 - senza raccordo con sede stradale X

Documentazione fotografica



NOTE

L'attraversamento è interrotto da alcuni pali e albero.

Indicazioni d'intervento

- fondo/pavimentazione del marciapiede; sistemazione strada con strisce pedonali; inserimento di rampa inclinata con pendenza adeguata (**scheda I.01**)
- rimozione degli ostacoli

• Priorità d'intervento

- Alta X

Attraversamento pedonale A

DATA	29/09/23
Codice	A29_PP15_T02
Indirizzo	Via E.De Nicola incrocio via Piano

criticità

Attraversamento:

- con gradini senza rampe inclinate su entrambi i lati X
- con rampe senza segnalazione podo tattatile con contrasto cromatico X
- con rampa/rampe inclinata/te non in corrispondenza delle strisce pedonali X
- con strada sconnessa X
 - con rampa/rampe inclinata/te:
 - con pendenza superiore al 12 % X
 - senza raccordo con sede stradale X

Documentazione fotografica



Indicazioni d'intervento

- fondo/pavimentazione del marciapiede; sistemazione strada con strisce pedonali; inserimento di rampa inclinata con pendenza adeguata (**scheda I.01**)

Fermata autobus

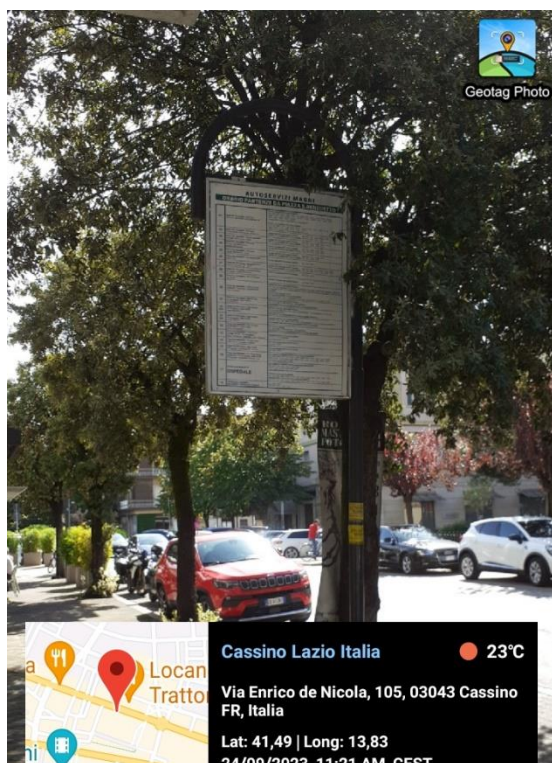
DATA	24/09/23
Codice	FA01_PP15_T02
Indirizzo	Via E. De Nicola

criticità

Fermata/pensilina

non segnalata con simboli per servizi per persone con disabilità X
 senza testo sans-serif, macro caratteri e contrasto cromatico X
 senza copertura X
 senza seduta X
 senza avviso sonoro e display testuale X

Documentazione fotografica



Indicazioni d'intervento

- ◆ sistemazione del marciapiede (scheda I.02)
- ◆ Attenzione agli ostacoli posti sulle facciate degli edifici che sporgono
- ◆ Indicazioni segnaletica

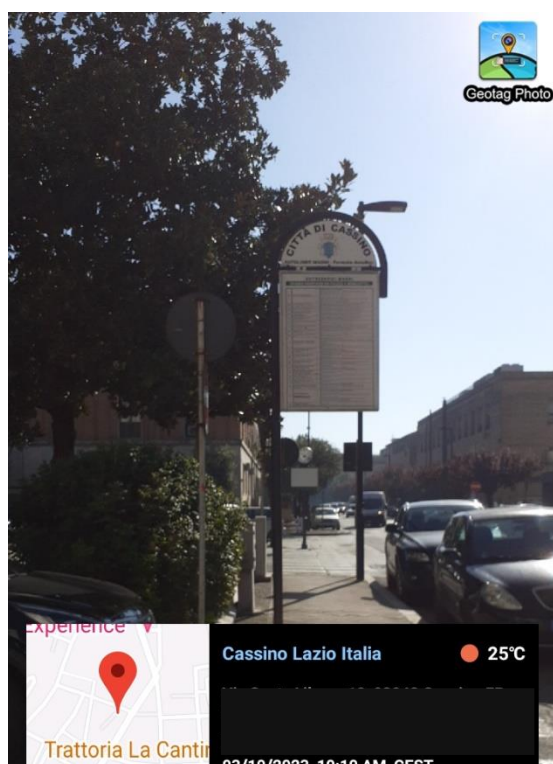
Fermata autobus

DATA	3/10/2023
Codice	FA02_PP15_T02
Indirizzo	p.zza De Gasperi/Enrico De Nicola
Posizione (numero civico)	Di fronte Bar Argo

Fermata/pensilina

senza testo sans-serif, macro caratteri e contrasto cromatico X
 senza copertura X
 senza seduta X
 larghezza dell'area sosta inferiore a 150 cm x
 senza avviso sonoro e display testuale x

Documentazione fotografica



Indicazioni d'intervento

- ◆ Se possibile inserimento di pensilina coperta con sedute/appoggio ischiatico
- ◆ Collocare pannello informativo con altezza (tra 90 e 110 cm)
(indicazioni segnaletica)

Pavimentazione/fondo di calpestio percorso/piazza/altro P

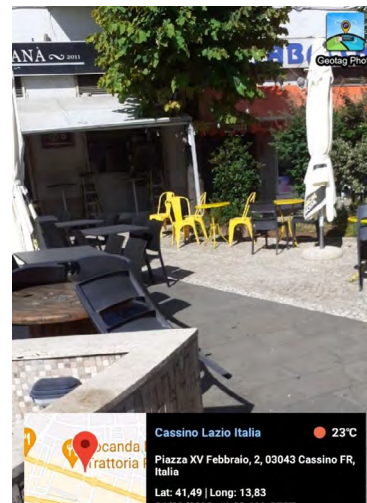


Data	24/09/2023
Codice	P10_PP15_T02
Indirizzo	Incrocio via XX Settembre con via E.De Nicola

criticità

Punto/tratto di larghezza inferiore a 90 cm X

dovuto ad un ostacolo mobile
arredo di pubblico esercizio X

Documentazione fotografica



Indicazioni d'intervento

- Applicazione di norme di regolamento comunale su occupazione di suolo pubblico rispetto al transito dei pedoni

Pavimentazione/fondo di calpestio percorso/piazza/altro

Data	24/09/2023
Codice	P11_PP15_T02
Indirizzo	P.zza De Gasperi
Posizione	Tratto laterale al monumento

criticità

Pavimentazione/fondo

con presenza di elementi d'inciampo e/o pericolo X
con gradino/gradini X



Pavimentazione/fondo assente (es. percorso in sede stradale non protetta)

Punto/tratto di larghezza inferiore a 90 cm X

dovuto ad un ostacolo fisso

albero/aiuola X

Documentazione fotografica



NOTE

Questo pezzo di marciapiede privo di rampa e di dimensioni inappropriate interrompe la continuità del percorso e crea una barriera.

Indicazioni d'intervento

- Valutare la possibilità di ripristino del marciapiede con tagli alberi (**scheda I02**)

priorità d'intervento

Alta

Pavimentazione/fondo di calpestio percorso/piazza/altro

Data	24/09/2023
Codice	P12_PP15_T02
Indirizzo	VIA E.De Nicola

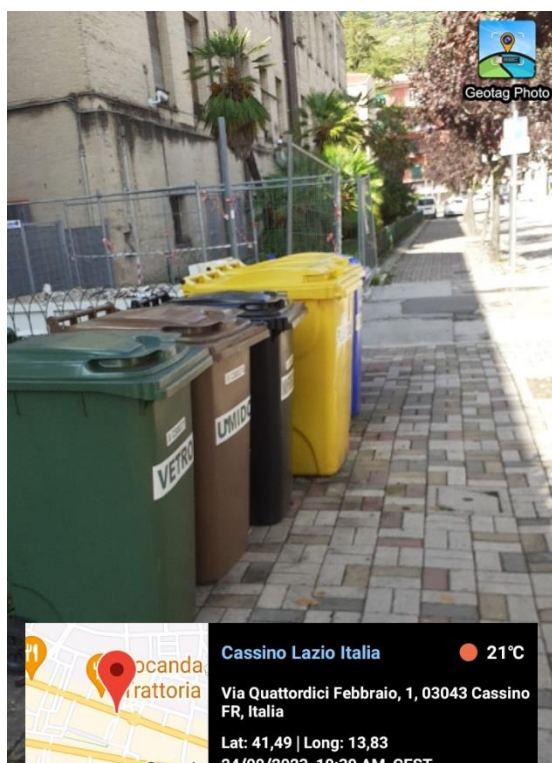
criticità

Pavimentazione/fondo

sconnessa X

con presenza di elementi d'inciampo e/o pericolo X

Documentazione fotografica



Indicazioni d'intervento

- Sistemazione del fondo del marciapiede (scheda I02)

Pavimentazione/fondo di calpestio percorso/piazza/altro


Data rilievo	24/09/2023
Codice	P13_PP15_T02
Indirizzo	Via E.De Nicola

criticità

Punto/tratto di larghezza inferiore a 90 cm X
 dovuto ad un ostacolo fisso
 segnaletica verticale X

Punto con elemento sospeso o sporgente che interessa il percorso ad un'altezza da terra inferiore a 210 centimetri X

Documentazione fotografica



Indicazioni d'intervento

- Valutare la possibilità di ripristino del marciapiede con tagli alberi ([scheda I02](#))

Priorità d'intervento

Alta X

Pavimentazione/fondo di calpestio percorso/piazza/altro


Data	24/09/2023
Codice	P14_PP15_T02
Indirizzo	VIA E.De Nicola

criticità

Pavimentazione/fondo

non complanare X
sconnessioni e avvallamenti X

Documentazione fotografica



NOTE

È presente un vistoso avvallamento nel marciapiede

Indicazioni d'intervento

- Sistemazione del marciapiede con tagli alberi (**scheda 102**)


Pavimentazione/fondo di calpestio percorso/piazza/altro

Data rilievo	24/09/2023
Codice	P15_PP15_T02
Indirizzo	Via E. De Nicola

criticità

Punto/tratto di larghezza inferiore a 90 cm X
 dovuto ad un ostacolo mobile
 arredo di pubblico esercizio X

Documentazione fotografica



Indicazioni d'intervento

- Applicazione di norme di regolamento comunale su occupazione di suolo pubblico rispetto al transito dei pedoni


Posto auto

Data	24/09/2023
Codice	PP01_PP15_T02
Indirizzo	Via E.De Nicola pressi p.zza De Gasperi

criticità

Il posto auto riservato a persona munita di contrassegno disabili X
 non è collegato direttamente attraverso rampa con il percorso pedonale X

Posto auto in linea con lunghezza inferiore a 6 metri x
 Pavimentazione/fondo con sconnessioni X



Indicazioni d'intervento

- Rifacimento di strisce di posto auto riservato e raccordo su marciapiede (scheda I.07)

Posto auto


Data	24/09/2023
Codice	PA02_PP15_T02
Indirizzo	Via E.De Nicola

criticità

Il posto auto riservato a persona munita di contrassegno disabili X
non è collegato direttamente attraverso rampa con il percorso pedonale X

Posto auto in linea con lunghezza inferiore a 6 metri x
 Pavimentazione/fondo con sconnessioni X

Documentazione fotografica



Indicazioni d'intervento

- Rifacimento di strisce di posto auto riservato (**scheda I.07**)


Posto auto

Data	24/09/2023
Codice	PA03_PP15_T02
Indirizzo	Via E. De Nicola
Posizione	Via E. De Nicola all'inizio di p.zza De Gasperi

criticità

Il posto auto riservato a persona munita di contrassegno disabili X
 non è collegato direttamente attraverso rampa con il percorso pedonale X
 Pavimentazione/fondo con sconnessioni X

Documentazione fotografica



Indicazioni d'intervento

- Inserimento di rampa di raccordo ([scheda I.07](#))

Accesso carrabile


Data	24/09/2023
Codice caratteristica	PC03_PP15_T02
Indirizzo	Via E. De Nicola

criticità

Punto di accesso carrabile:

con pendenze longitudinali superiori al 5% X
 con pendenza (rampa inclinata dalla strada) superiore al 15% X

Documentazione fotografica



indicazioni d'intervento

- ◆ Sistemazione passo carrabile con ridefinizione della pendenza (**scheda I.06**)

Accesso carrabile


Data	24/09/2023
Codice	PC04_PP15_T02
Indirizzo	Via E. De Nicola

criticità

Punto di accesso carrabile:

con pendenze longitudinali superiori al 5% X
con pendenza (rampa inclinata dalla strada) superiore al 15% X

Documentazione fotografica



Indicazioni d'intervento

- ◆ Sistemazione passo carrabile con ridefinizione della pendenza (scheda I.06)

Accesso carrabile

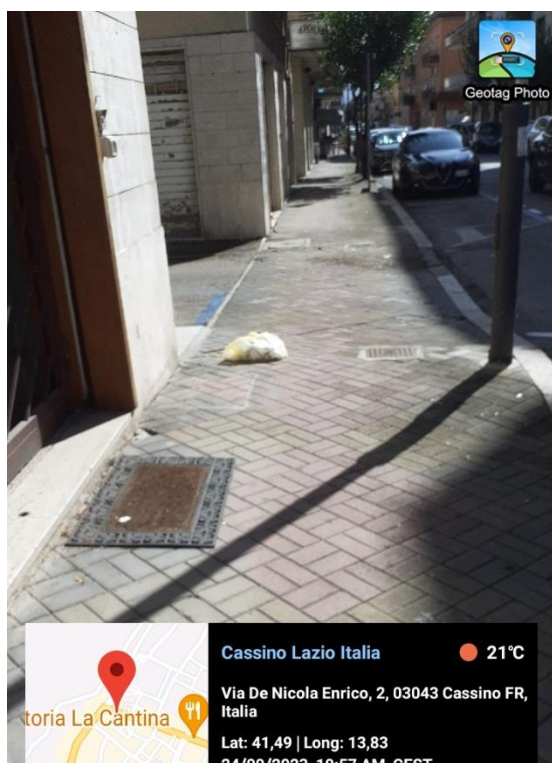
Data	24/09/2023
Codice	PC05_PP15_T02
Indirizzo	Via E. De Nicola

criticità

Punto di accesso carrabile:

con pendenze longitudinali superiori al 5% X
 con pendenza (rampa inclinata dalla strada) superiore al 15% X

Documentazione fotografica



NOTE

Su un lato la pendenza è più pronunciata.

Indicazioni d'intervento

- ◆ Sistemazione passo carrabile con ridefinizione della pendenza ([scheda I.06](#))

Accesso carrabile

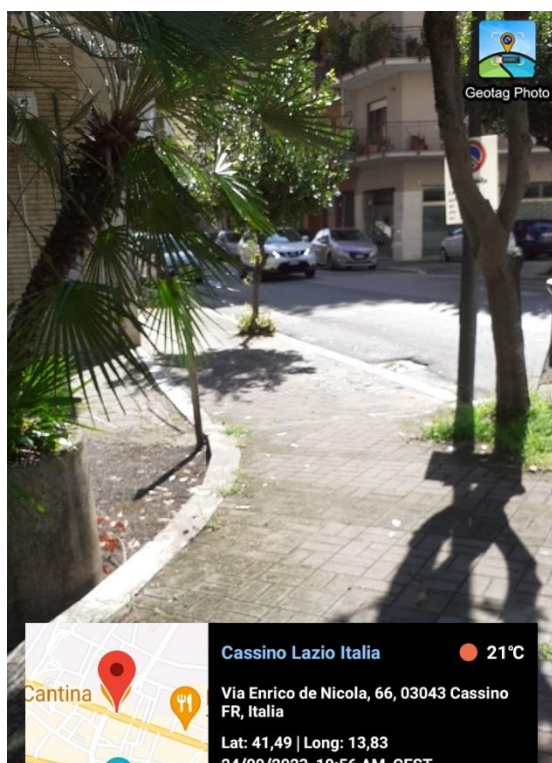
Data	24/09/2023
Codice	PC06_PP15_T02
Indirizzo	VIA E.De Nicola incrocio R. da San Germano

criticità

Punto di accesso carrabile:

con pendenze longitudinali superiori al 5% X
con pendenza (rampa inclinata dalla strada) superiore al 15% X

Documentazione fotografica



NOTE

Su un lato la pendenza è più pronunciata.

Indicazioni d'intervento

- ◆ Sistemazione passo carrabile con ridefinizione della pendenza (scheda I.06)

Accesso carrabile

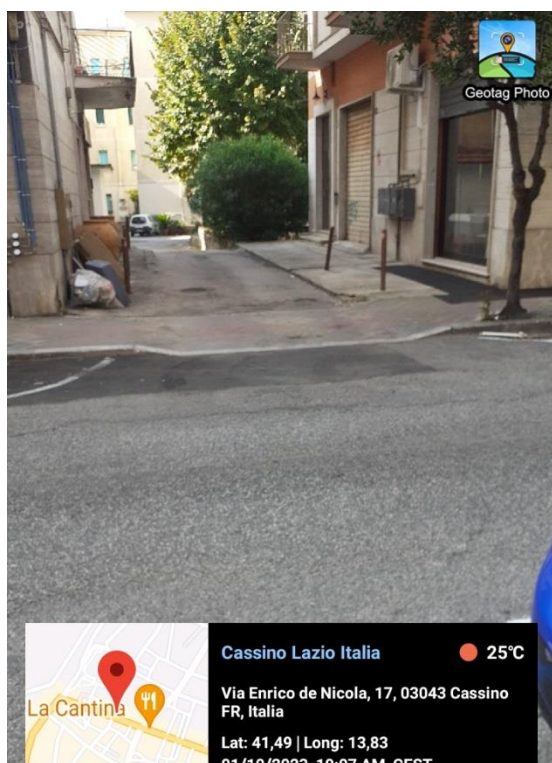
Data	1/10/2023
Codice	PC07_PP15_T02
Indirizzo	VIA E. DE NICOLA, 18

criticità

Punto di accesso carrabile:

con pendenze longitudinali superiori al 5% X
con pendenza (rampa inclinata dalla strada) superiore al 15% X

Documentazione fotografica



Note

Il passo carrabile è l'accesso con strada ad un'area condominiale interna. Su un lato la pendenza del passo carrabile è più contenuta.

Indicazioni d'intervento

- ◆ Sistemazione passo carrabile con ridefinizione della pendenza (**scheda I.06**)

Accesso carrabile


Data	24/09/2023
Codice	PC08_PP15_T02
Indirizzo	VIA E.DE NICOLA
Posizione (numero civico)	Accesso carrabile all'edificio del Tribunale di P.zza Labriola

Criticità

Punto di accesso carrabile:

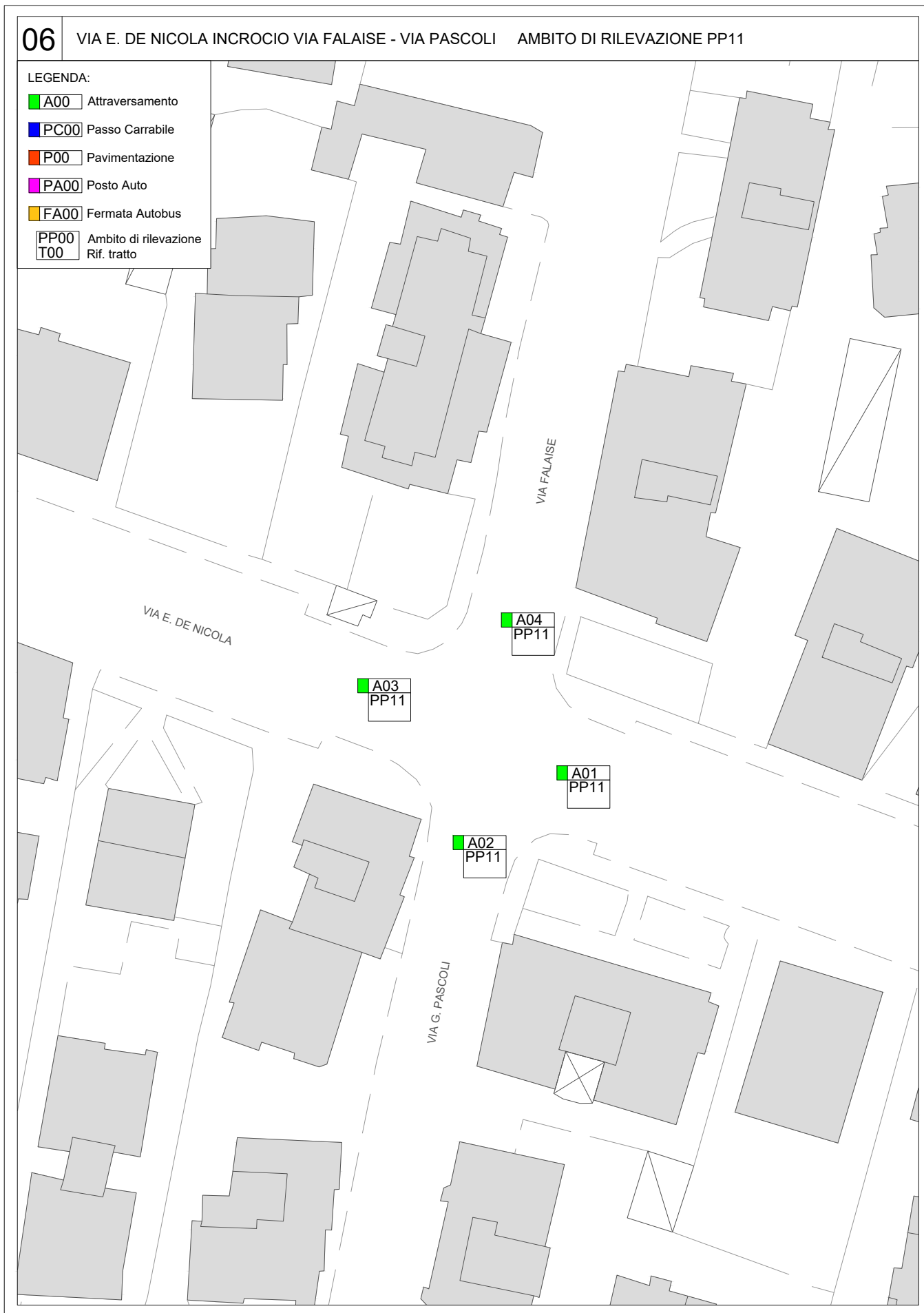
con pavimentazione/fondo sconnesso X

Documentazione fotografica



Indicazioni d'intervento

- ◆ Sistemazione passo carrabile con ridefinizione della pendenza (scheda I.06)



Attraversamento pedonale

DATA	10/11/2023
Codice	A01_PP11
Indirizzo	Via E De Nicola, 248
Posizione (numero civico)	Tra civico 248 e 327

criticità

Attraversamento con semaforo senza avviso acustico X

Attraversamento:

con rampe senza segnalazione podo tattatile con contrasto cromatico X

con strisce pedonali poco visibili X

con strada sconnessa X

con rampa/rampe inclinata/te:

con pendenza superiore al 12 % X

senza raccordo con sede stradale X

Documentazione fotografica



Note

Strada a doppio senso di marcia particolarmente pericolosa per gli attraversamenti pedonali delle persone con difficoltà della vista

Indicazioni d'intervento

- fondo/pavimentazione del marciapiede; sistemazione strada con strisce pedonali; inserimento di rampa inclinata con pendenza adeguata (**scheda I.01**)
- inserimento di semaforo acustico (**scheda I.05**)

• Priorità d'intervento

- Alta X

Attraversamento pedonale

DATA	10/11/2023
Codice	A02_PP11
Indirizzo	Via E De Nicola
Posizione (numero civico)	Incrocio via Falaise

criticità

Attraversamento con semaforo senza avviso acustico X

Attraversamento:

con rampe senza segnalazione podo tattile con contrasto cromatico X

con strisce pedonali poco visibili X

con strada sconnessa X

con rampa/rampe inclinata/te:

con pendenza superiore al 12 % X

senza raccordo con sede stradale X

Documentazione fotografica



Note

Lo spazio all'arrivo, completato l'attraversamento (verso via E .De Nicola civico 319), ha una dimensione ridotta e risultano diversi elementi ad ingombrare il marciapiede.

Indicazioni d'intervento

- fondo/pavimentazione del marciapiede; sistemazione strada con strisce pedonali; inserimento di rampa inclinata con pendenza adeguata (**scheda I.01**)
- inserimento di semaforo acustico (**scheda I.05**)

Priorità d'intervento

Alta X

Attraversamento pedonale

DATA	10/11/2023
Codice	A03_PP11
Indirizzo	Via E De Nicola
Posizione	Tra civico 319 e 250

criticità

Attraversamento con semaforo senza avviso acustico X

Attraversamento:

con rampe senza segnalazione podo tattatile con contrasto cromatico X

con strisce pedonali non in posizione delle rampe X

con strada sconnessa X

con rampa/rampe inclinata/te:

con pendenza superiore al 12 % X

senza raccordo con sede stradale X

Documentazione fotografica



Indicazioni d'intervento

- fondo/pavimentazione del marciapiede; sistemazione strada con strisce pedonali; inserimento di rampa inclinata con pendenza adeguata (**scheda I.01**)
- inserimento di semaforo acustico (**scheda I.05**)

Priorità d'intervento

Alta X

Attraversamento pedonale

DATA	10/11/2023
Codice	A04_PP11
Indirizzo	Via E De Nicola
Posizione (numero civico)	Incrocio via G.Pascoli

criticità

Attraversamento con semaforo senza avviso acustico X

Attraversamento:
con gradini

Documentazione fotografica



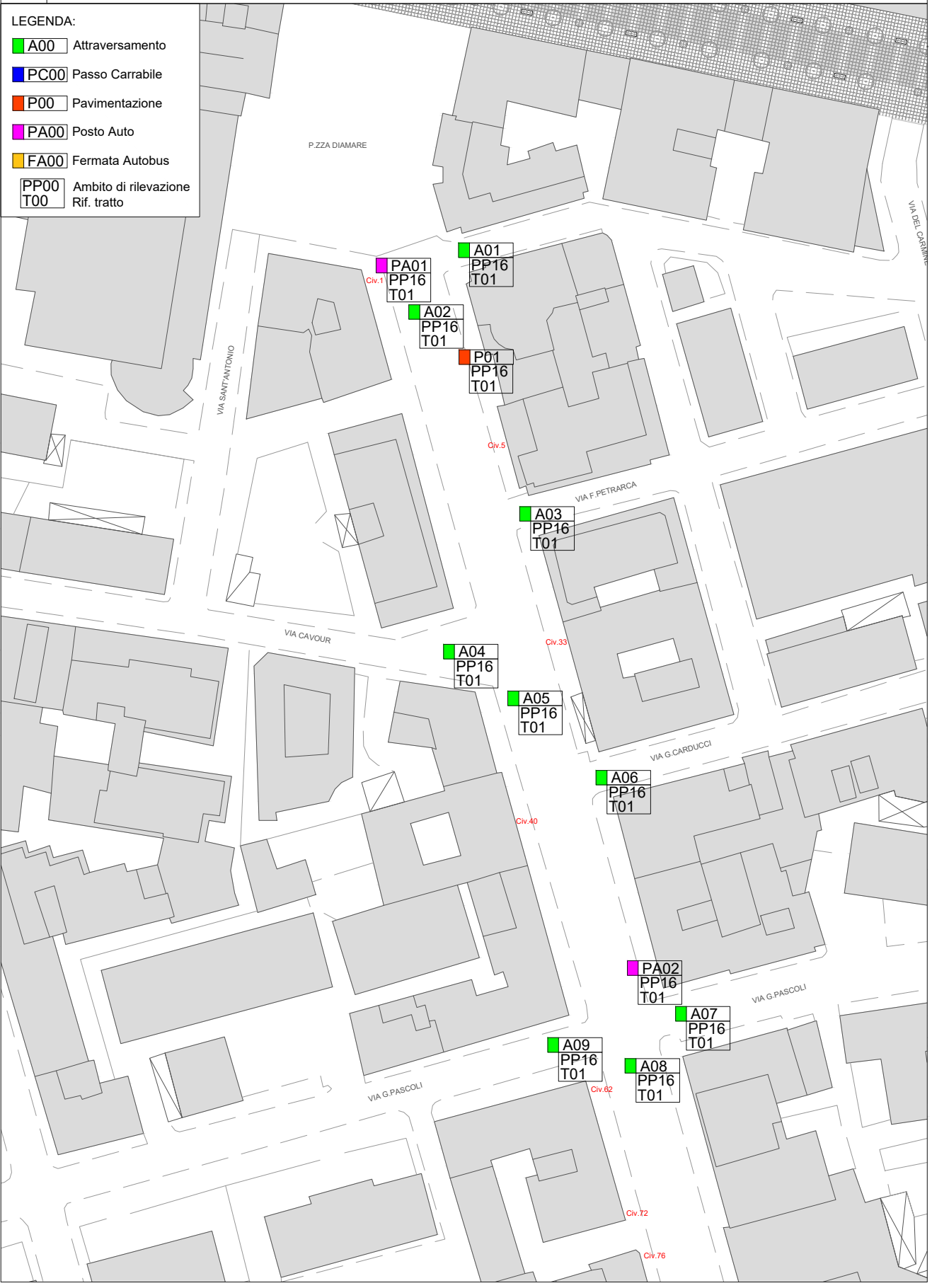
Indicazioni d'intervento

- fondo/pavimentazione del marciapiede; sistemazione strada con strisce pedonali; inserimento di rampa inclinata con pendenza adeguata (**scheda I.01**)
- inserimento di semaforo acustico (scheda I.05)

Priorità d'intervento

Alta X

07 VIALE DANTE DA PIAZZA DIAMARE A VIA PASCOLI AMBITO DI RILEVAZIONE PP16 - TRATTO T01




Attraversamento pedonale

DATA	10/09/2023
Codice	A01_PP16_T01
Indirizzo	Viale Dante
Posizione	Incrocio via Giacomo Puccini criticità

Attraversamento:

rialzato**senza elemento podo tattile prima dell'attraversamento X**

Documentazione fotografica



Indicazioni d'intervento

- Inserire elementi podo tattili (**scheda I.02**)

Attraversamento pedonale

DATA	10/09/2023 e 01/01/2024
Codice	A02_PP16_T01
Indirizzo	Viale Dante
Posizione	

criticità

Attraversamento:

con rampe senza segnalazione podò tattatile con contrasto cromatico X

con strada sconnessa X

con rampa/rampe inclinata/te:

con pendenza superiore al 12 % X

senza raccordo con sede stradale X

Documentazione fotografica



Indicazioni d'intervento

- fondo/pavimentazione del marciapiede; sistemazione strada con strisce pedonali; inserimento di rampa inclinata con pendenza adeguata (**scheda I.01**)

Attraversamento pedonale

DATA	10/09/2023
Codice	A03_PP16_T01
Indirizzo	Viale Dante
Posizione	Incrocio con via Petrarca

criticità

Attraversamento:

con rampe senza segnalazione podo tattatile con contrasto cromatico X
senza strisce X

con rampa/rampe inclinata/te:

con pendenza superiore al 12 % X
senza raccordo con sede stradale X

Documentazione fotografica



NOTE (Altri dettagli ad es. materiale e finiture)

Indicazioni d'intervento

- sistemazione strada con strisce pedonali; inserimento di rampa inclinata con pendenza adeguata (**scheda I01**)

Attraversamento pedonale

DATA	1/01/2024
Codice	A04_PP16_T01
Indirizzo	Viale Dante
Posizione	Incrocio con via Cavour criticità

Attraversamento:

- con rampe senza segnalazione podo tattatile con contrasto cromatico X
- con strada sconnessa X
- strisce pedonali assenti X
- con rampa/rampe inclinata/te:
 - con pendenza superiore al 12 % X
 - senza raccordo con sede stradale X

Documentazione fotografica



Indicazioni d'intervento

- sistemazione strada e strisce pedonali; inserimento di rampa inclinata con pendenza adeguata (scheda I01)


Attraversamento pedonale

DATA	10/09/2023
Codice	A05_PP16_T01
Indirizzo	Viale Dante
Posizione	Nei pressi incrocio via Cavour criticità

Attraversamento:

- con rampe senza segnalazione podò tattile con contrasto cromatico X
- con strada sconnessa X
- con rampa/rampe inclinata/te:
 - con pendenza superiore al 12 % X
 - senza raccordo con sede stradale X

Documentazione fotografica



Indicazioni d'intervento

- sistemazione strada e strisce pedonali; inserimento di rampe inclinate con pendenza adeguata (scheda I01)

Attraversamento pedonale

DATA	10/09/2023
Codice	A06_PP16_T01
Indirizzo	Viale Dante
Posizione	Incrocio con via Carducci

criticità

Attraversamento:

- con rampe senza segnalazione podo tattile con contrasto cromatico X
- con strada sconnessa X
- senza strisce pedonali X
- con rampa/rampe inclinata/te:
 - con pendenza superiore al 12 % X
 - senza raccordo con sede stradale X

Documentazione fotografica



Indicazioni d'intervento

- sistemazione strada e strisce pedonali; inserimento di rampa inclinata con pendenza adeguata ([scheda I.01](#))

Attraversamento pedonale

DATA	10/09/2023
Codice	A07_PP16_T01
Indirizzo	Viale Dante
Posizione	Incrocio via Pascoli

criticità

Attraversamento:

- con rampe senza segnalazione podo tattatile con contrasto cromatico X
- con strada sconnessa X
- strisce pedonali assenti X
- con rampa/rampe inclinata/te:
 - con pendenza superiore al 12 % X
 - senza raccordo con sede stradale X

Documentazione fotografica



Indicazioni d'intervento

- sistemazione strada e strisce pedonali; inserimento di rampe inclinate con pendenza adeguata (**scheda I01**)

Attraversamento pedonale

DATA	10/09/2023 E 10/12/2023
Codice	A08_PP16_T01
Indirizzo	Viale Dante
Posizione	Nei pressi incrocio Via Pascoli

criticità

Attraversamento:

con rampe senza segnalazione podo tattatile con contrasto cromatico X

con strada sconnessa X

con rampa/rampe inclinata/te:

con pendenza superiore al 12 % X

senza raccordo con sede stradale X

Documentazione fotografica



Indicazioni d'intervento

- sistemazione strada e strisce pedonali; inserimento di rampe inclinate con pendenza adeguata (**scheda I01**)

Attraversamento pedonale

DATA	01/01/2024
Codice	A09_PP16_T01
Indirizzo	Viale Dante
Posizione	Incrocio via Pascoli

criticità

Attraversamento:

con rampe senza segnalazione podò tattile con contrasto cromatico X

con strada sconnessa X

con rampa/rampe inclinata/te:

con pendenza superiore al 12 % X

senza raccordo con sede stradale X

Documentazione fotografica



Note

Il fondo del marciapiede risulta in alcuni punti sconnesso.

Indicazioni d'intervento

- sistemazione strada e strisce pedonali; inserimento di rampe inclinate con pendenza adeguata (**scheda I.01**)

Elemento su pavimentazione/fondo di calpestio percorso/piazza/altro P

Data	01/01/2024
Codice	P01_PP16_T01
Indirizzo	Viale Dante
Posizione	Tra civico 5 e 9

criticità

Pavimentazione/fondo

sconnessa x

Punto/tratto di larghezza inferiore a 90 cm X

dovuto ad un ostacolo mobile

arredo di pubblico esercizio X

Documentazione fotografica


Indicazioni d'intervento

- Applicazione di norme di regolamento comunale su occupazione di suolo pubblico rispetto al transito dei pedoni.
- Sistemazione marciapiede (scheda I.02)

Posto auto

Data	10/09/2023
Codice	PA01_PP16_T01
Indirizzo	Viale Dante
Posizione	Incrocio con p.zza Diamare criticità

Il posto auto riservato a persona munita di contrassegno disabili X

Documentazione fotografica



NOTE (Altri dettagli ad es. materiale e finiture)

Indicazioni d'intervento

- Ridurre pendenza della rampa inclinata per raccordo con posto auto

Posto auto

Data	10/09/2023
Codice	PA01_PP16_T01
Indirizzo	Viale Dante
Posizione	Incrocio con p.zza Diamare criticità

Il posto auto riservato a persona munita di contrassegno disabili X
segnaletica orizzontale poco visibile X
mancanza di raccordo con marciapiede X

Documentazione fotografica



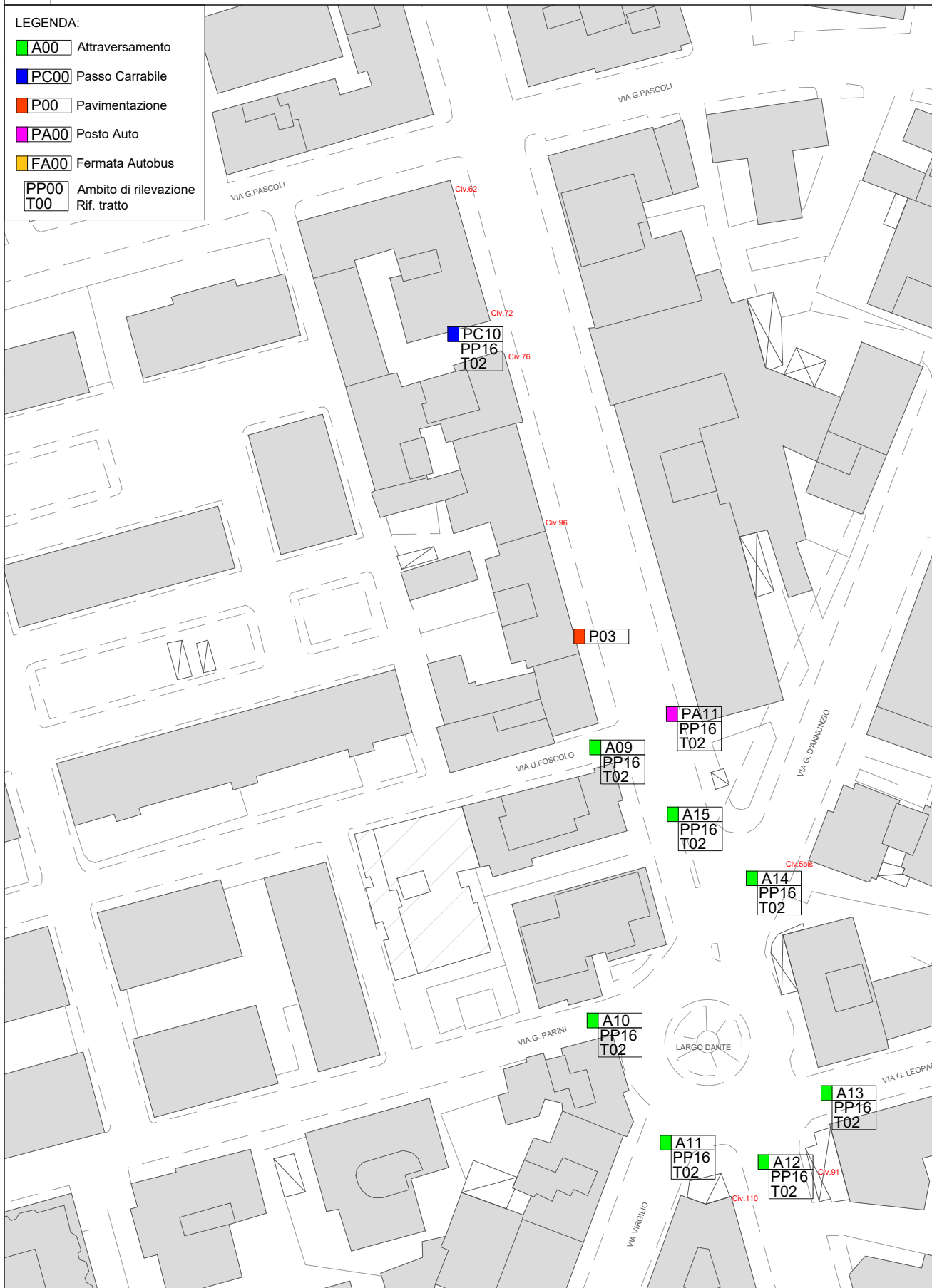
Indicazioni d'intervento

- Realizzazione di rampa inclinata per raccordo con posto auto
- Rifacimento segnaletica orizzontale (**scheda I.07**)

08 VIALE DANTE DA VIA PASCOLI A LARGO DANTE AMBITO DI RILEVAZIONE PP16 - TRATTO T02

LEGENDA:

■ A00	Attraversamento
■ PC00	Passo Carrabile
■ P00	Pavimentazione
■ PA00	Posto Auto
■ FA00	Fermata Autobus
PP00	Ambito di rilevazione
T00	Rif. tratto



Attraversamento pedonale

DATA	10/09/2023
Codice	A09_PP16_T02
Indirizzo	Viale Dante
Posizione	Incrocio via U.Foscolo

criticità

Attraversamento:

- con rampe senza segnalazione podò tattile con contrasto cromatico X
- con strada sconnessa X
- con rampa/rampe inclinata/te:
 - con pendenza superiore al 12 % X
 - senza raccordo con sede stradale X

Documentazione fotografica



Indicazioni d'intervento

- fondo/pavimentazione del marciapiede; sistemazione strada con strisce pedonali; inserimento di rampa inclinata con pendenza adeguata (**scheda I.01**)

Attraversamento pedonale

DATA	22/08/2023
Codice	A10_PP16_T02
Indirizzo	Viale Dante
Posizione	Incrocio via Parini

criticità

Attraversamento:

con rampe senza segnalazione podò tattile con contrasto cromatico X

con strada sconnessa X

con rampa/rampe inclinata/te:

con pendenza superiore al 12 % X

senza raccordo con sede stradale X

Documentazione fotografica



Indicazioni d'intervento

- fondo/pavimentazione del marciapiede; sistemazione strada con strisce pedonali; inserimento di rampa inclinata con pendenza adeguata (**scheda I.01**)

Priorità d'intervento

Alta X

Attraversamento pedonale

DATA	22/08/2023
Codice	A11_PP16_T02
Indirizzo	Viale Dante
Posizione	Incrocio via Virgilio

criticità

Attraversamento:

con rampe senza segnalazione podo tattatile con contrasto cromatico X
 con rampa/rampe inclinata/te:
 con pendenza superiore al 12 % X
 senza raccordo con sede stradale X

Documentazione fotografica



Indicazioni d'intervento

- fondo/pavimentazione del marciapiede; sistemazione strada con strisce pedonali; inserimento di rampa inclinata con pendenza adeguata (**scheda I.01**)

Attraversamento pedonale

DATA	22/08/2023
Codice	A12_PP16_T02
Indirizzo	Viale Dante
Posizione	Incrocio via U.Foscolo

criticità

Attraversamento:

con rampe senza segnalazione pedo tattile con contrasto cromatico X

con strada sconnessa X

con rampa/rampe inclinata/te:

con pendenza superiore al 12 % X

senza raccordo con sede stradale X

Documentazione fotografica



NOTE

Il marmo tra rampa e strisce è fortemente sconnesso

Indicazioni d'intervento

- fondo/pavimentazione del marciapiede; sistemazione strada con strisce pedonali; inserimento di rampa inclinata con pendenza adeguata (**scheda I.01**)
- indicazioni per occupazione di suolo pubblico

Attraversamento pedonale

DATA	20/12/2023
Codice	A12_PP16_T02
Indirizzo	Viale Dante
Posizione	Incrocio

criticità

Attraversamento:

con rampe senza segnalazione podo tattatile con contrasto cromatico X

Documentazione fotografica



NOTE

Strada con sconnessioni nel punto di raccordo con attraversamento.

Attraversamento pedonale

DATA	22/08/2023
Codice	A14_PP16_T02
Indirizzo	Viale Dante
Posizione	Incrocio via G. D'Annunzio criticità

Attraversamento:

- con rampe senza segnalazione podò tattatile con contrasto cromatico X
- con strada sconnessa X
- strisce pedonali poco visibili X
- con rampa/rampe inclinata/te:
con pendenza superiore al 12 % X

Documentazione fotografica



Indicazioni d'intervento

- fondo/pavimentazione del marciapiede; sistemazione strada con strisce pedonali; inserimento di rampa inclinata con pendenza adeguata (scheda I.01)

• Priorità d'intervento

- Alta X

Attraversamento pedonale

DATA	15/12/2023
Codice	A15_PP16_T02
Indirizzo	Viale Dante, 10

criticità

Attraversamento:

con gradini X

Documentazione fotografica



Indicazioni d'intervento

- inserimento di rampe inclinate con pendenza adeguata (**scheda I.01**)

Priorità d'intervento

Alta X

Posto auto	
-------------------	--

Data	10/11/2023
Codice	PA10_PP16_T02
Indirizzo	Viale Dante
Posizione	civico 79

criticità

Il posto auto riservato a persona munita di contrassegno disabili X

Documentazione fotografica



NOTE

Il passaggio su marciapiede avviene da rampa di passo carrabile che non è raccordata con strada e su pavimentazione con sconnessioni.

Indicazioni d'intervento

- | |
|--|
| <ul style="list-style-type: none"> • Migliorare raccordo con posto auto |
|--|

Posto auto

Data	10/11/2023
Codice	PA11_PP16_T02
Indirizzo	Viale Dante
Posizione	civico 89

criticità

Il posto auto riservato a persona munita di contrassegno disabili X

Documentazione fotografica



NOTE

Il passaggio su marciapiede non è raccordata con strada.

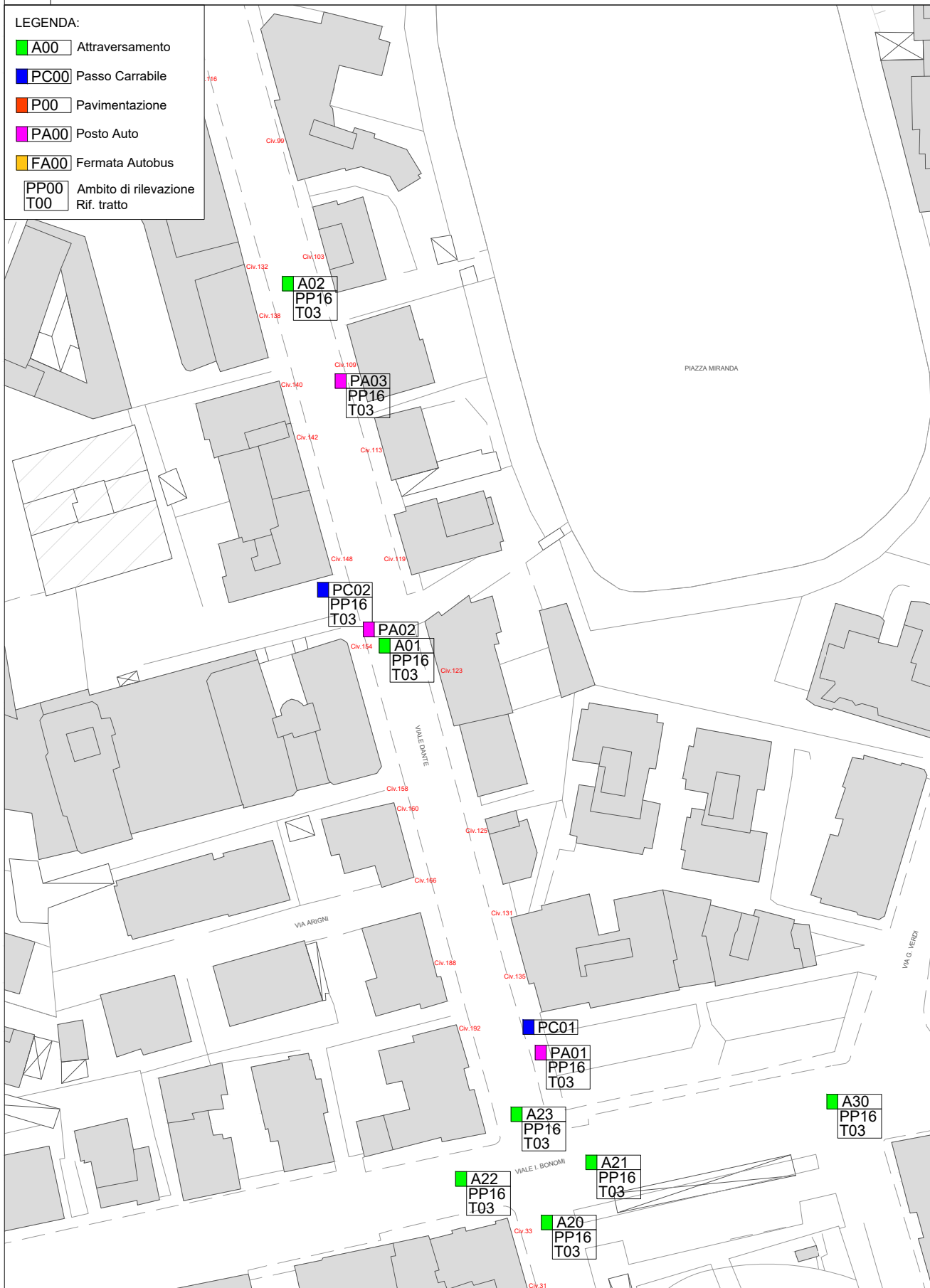
Indicazioni d'intervento

- Migliorare raccordo con posto auto (**scheda I.07**)

09 VIALE DANTE DA LARGO DANTE A VIA BONOMI AMBITO DI RILEVAZIONE PP16 - TRATTO T03

LEGENDA:

■ A00	Attraversamento
■ PC00	Passo Carrabile
■ P00	Pavimentazione
■ PA00	Posto Auto
■ FA00	Fermata Autobus
PP00 T00	Ambito di rilevazione Rif. tratto



Attraversamento pedonale

DATA	20/09/2023
Codice	A01_PP16_T03
Indirizzo	Viale Dante
Posizione	Civico 156 e 148

criticità

Attraversamento senza semaforo acustico X

Attraversamento:

con gradini X

Documentazione fotografica



Note

L'attraversamento arriva dove è l'albero.

Indicazioni d'intervento

- fondo/pavimentazione del marciapiede; sistemazione strada con strisce pedonali; inserimento di rampa inclinata con pendenza adeguata (**scheda I.01**)

Priorità d'intervento

Alta X

Attraversamento pedonale

DATA	20/12/2023
Codice	A01_PP16_T03
Indirizzo	Viale Dante
Posizione	Civico 136 e 103

criticità

Attraversamento senza semaforo acustico X

Attraversamento:

con gradini X

Documentazione fotografica



Indicazioni d'intervento

- inserimento di rampe inclinate con pendenza adeguata (scheda I.01)

Priorità d'intervento

Alta X

Attraversamento pedonale

DATA	20/09/2023
Codice	A21_PP16_T03
Indirizzo	Viale Dante
Posizione	Incrocio viale Bonomi criticità

Attraversamento senza semaforo acustico X

Attraversamento:

con rampe senza segnalazione podò tattile con contrasto cromatico X

con strada sconnessa X

con rampa/rampe inclinata/te (su piazza):

con pendenza superiore al 12 % X

senza raccordo con sede stradale X

parte di attraversamento ribassato ma non a raso

Documentazione fotografica



Note

L'attraversamento supera viale Bonomi e poi, sovrapposto a pista ciclabile, arriva nella piazza del percorso coperto di p.zza Garibaldi antistante la stazione.

Indicazioni d'intervento

- fondo/pavimentazione del marciapiede; sistemazione strada con strisce pedonali; inserimento di rampa inclinata con pendenza adeguata (**scheda I.01**)
- inserimento di semaforo acustico (**scheda I.05**)
- definire distinzione tra ciclabile e pedonale

Priorità d'intervento

Alta X

Attraversamento pedonale

DATA	10/09/2023
Codice	A22_PP16_T03
Indirizzo	Viale Dante
Posizione	Incrocio viale Bonomi

criticità

Attraversamento senza semaforo acustico X

Attraversamento:

con rampe senza segnalazione podò tattatile con contrasto cromatico X

con strada sconnessa X

con rampa/rampe inclinata/te:

con pendenza superiore al 12 % X

senza raccordo con sede stradale X

Documentazione fotografica



Indicazioni d'intervento

- fondo/pavimentazione del marciapiede; sistemazione strada con strisce pedonali; inserimento di rampa inclinata con pendenza adeguata ([scheda I.01](#))
- inserimento di semaforo acustico ([scheda I.05](#))

Priorità d'intervento

Alta X

Attraversamento pedonale

DATA	10/09/2023
Codice	A02_PP16_T01
Indirizzo	Viale Dante
Posizione	

criticità

Attraversamento senza semaforo acustico X

Attraversamento:

con rampe senza segnalazione podo tattile con contrasto cromatico X

dimisione ridotta della rampa con ostacolo

con rampa/rampe inclinata/te:

con pendenza superiore al 12 % X

senza raccordo con sede stradale X

Documentazione fotografica



Indicazioni d'intervento

- fondo/pavimentazione del marciapiede; sistemazione strada con strisce pedonali; inserimento di rampa inclinata con pendenza adeguata (**scheda I.01**)
- inserimento di semaforo acustico (**scheda I.05**)
- indicazioni per occupazione di suolo pubblico

Priorità d'intervento

Alta X

Attraversamento pedonale

DATA	30/12/2023/2023
Codice	A30_PP16_T03
Indirizzo	Viale Dante
Posizione	Prossimità con via Verdi criticità

Attraversamento:

con strada sconnessa X
su strada innesto con altre strisce pedonali

Documentazione fotografica



Indicazioni d'intervento

- fondo/pavimentazione del marciapiede; sistemazione strada con strisce pedonali; inserimento di rampa inclinata con pendenza adeguata (**scheda I.01**)

Posto auto

Data	10/11/2023
Codice	PA01_PP16_T03
Indirizzo	Viale Dante
Posizione	civico 135

criticità**Il posto auto riservato a persona munita di contrassegno disabili X**

Documentazione fotografica



Note

Il passaggio su marciapiede avviene da rampa di passo carrabile che non è raccordata con strada.

Indicazioni d'intervento

- Migliorare raccordo con posto auto

Posto auto

Data	01/01/2024
Codice	PA02_PP16_T03
Indirizzo	Viale Dante
Posizione	civico 156

criticità

Il posto auto riservato a persona munita di contrassegno disabili X

Documentazione fotografica



Note

Raccordo da passo carrabile.

Indicazioni d'intervento

- Migliorare raccordo con posto auto

Posto auto	
-------------------	--

Data	10/11/2023
Codice	PA03_PP16_T03
Indirizzo	Viale Dante
Posizione	civico 109

criticità

Il posto auto riservato a persona munita di contrassegno disabili X

Documentazione fotografica



NOTE

Il passaggio su marciapiede avviene da rampa di passo carrabile che non è raccordata con strada.

Indicazioni d'intervento

- | |
|--|
| <ul style="list-style-type: none"> • Migliorare raccordo con posto auto |
|--|

Accesso carrabile

Data	20/09/2023 E 4/11/2023
Codice caratteristica	PC03_PP15_T02
Indirizzo	Viale Dante
Posizione	Civico 135

criticità

Punto di accesso carrabile:

con pendenze longitudinali superiori al 5% (variabile) X
con pendenza superiore al 15% X

Documentazione fotografica



indicazioni d'intervento

- ◆ Sistemazione passo carrabile con ridefinizione della pendenza (scheda I.06)

Accesso carrabile

Data	20/09/2023 e 01/01/2024
Codice caratteristica	PC02_PP16_T03
Indirizzo	Viale Dante
Posizione	Civico 156

criticità

Punto di accesso carrabile:

con pendenze longitudinali superiori al 5% (variabile) X
 con pendenza superiore al 15% X
 sconnessioni e avvallamenti del fondo

Documentazione fotografica



Note

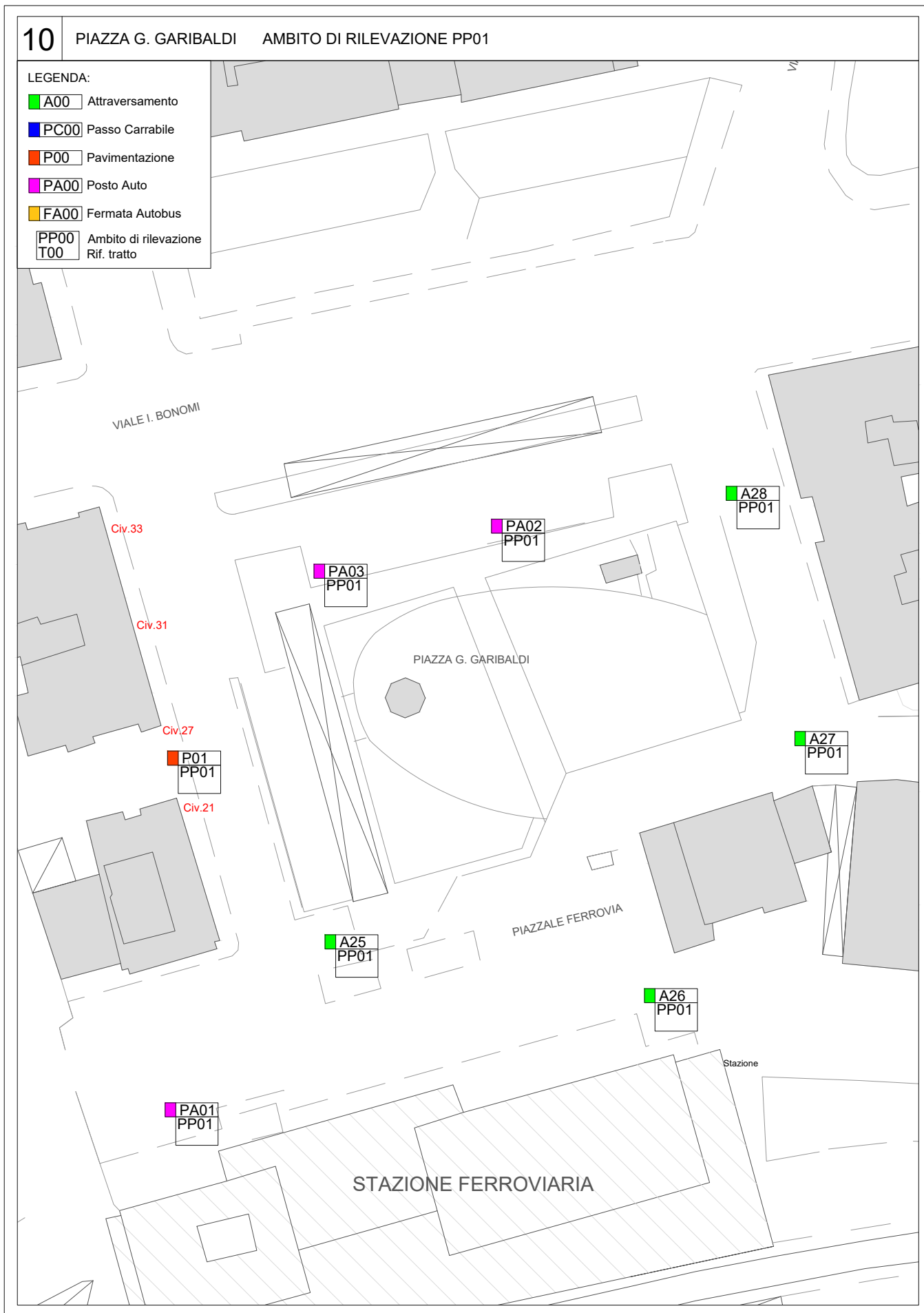
Tra il primo e il secondo sopralluogo la sconnessione delle mattonelle è diventata più grave tanto da creare un vistoso avvallemaneto.

indicazioni d'intervento

- ◆ Sistemazione passo carrabile con ridefinizione della pendenza (scheda I.06)

Priorità d'intervento

Alta X



Attraversamento pedonale

DATA	28/12/2023
Codice	A25_PP01
Indirizzo	P.zza G.Garibaldi
Posizione	Antistate Stazione ferroviaria (post intervento) criticità

Attraversamento:
rialzato

Documentazione fotografica



NOTE

Il segnale podo tattile utilizzato corrisponde al codice "attenzione servizio". In questo caso indirizza verso un percorso non completamente libero e con larghezza ridotta.

Attraversamento pedonale

DATA	28/12/2023
Codice	A26_PP01
Indirizzo	P.zza G. Garibaldi
Posizione	Laterale Stazione ferroviaria (post intervento criticità)

Attraversamento:

senza elementi podo tattili

Documentazione fotografica

**Indicazioni d'intervento**

Completamento con inserimento degli avvisatori di attraversamento con codice pericolo valicabile

Attraversamento pedonale

DATA	28/12/2023
Codice	A27_PP01
Indirizzo	P.zza G. Garibaldi
Posizione	Incrocio via Rapido criticità

Attraversamento:

- con rampe senza segnalazione podotattile con contrasto cromatico X
- con strisce pedonali assenti X
- con strada sconnessa X

Documentazione fotografica



Indicazioni d'intervento

- fondo/pavimentazione del marciapiede; sistemazione strada con strisce pedonali; inserimento di rampa inclinata con pendenza adeguata (**scheda I01**)

Priorità d'intervento

Alta X

Attraversamento pedonale

DATA	28/12/2023
Codice	A28_PP01
Indirizzo	P.zza Garibaldi
Posizione	Incrocio su Viale Bonomi criticità

Attraversamento:

- con gradino senza rampa inclinata su un lato X
- con rampe senza segnalazione podo tattatile con contrasto cromatico X
- con strisce pedonali poco visibili X
- con strada sconnessa X
 - con rampa/rampe inclinata/te:
 - con pendenza superiore al 12 % X
 - senza raccordo con sede stradale X

Documentazione fotografica



Indicazioni d'intervento

- fondo/pavimentazione del marciapiede; sistemazione strada con strisce pedonali; inserimento di rampa inclinata con pendenza adeguata (**scheda I01**)

Priorità d'intervento

Alta X

Fermata autobus


DATA	28/12/2023
Codice	FA01_PP01
Indirizzo	P.ZZA G. Garibaldi
Posizione	Lungo viale Bonomi

criticità

Fermata/pensilina

non segnalata con simboli per servizi per persone con disabilità X
 senza testo sans-serif, macro caratteri e contrasto cromatico X
 senza seduta (sono utilizzate come sedute una sorta di base dei pilatri della pensilina X
 senza avviso sonoro e display testuale X

Documentazione fotografica



Indicazioni d'intervento

- ◆ Inserimento di sedute/appoggio ischiatico
- ◆ Collocare pannello informativo con altezza (tra 90 e 110 cm) e caratteristiche testi accessibili (scheda indicazioni segnaletica)

Elemento su pavimentazione/fondo di calpestio percorso/piazza/altro

Data	28/12/2023
Codice	P01_PP01
Indirizzo	P.zza G. Garibaldi

criticità

Pavimentazione/fondo

non complanare X
elementi d'inciampo X

Punto/tratto di larghezza inferiore a 90 cm X

dovuto ad un ostacolo mobile
arredo di pubblico esercizio X

Documentazione fotografica



NOTE

Il marciapiede presenta diversi materiali e significative sconessioni.

Indicazioni d'intervento

- Indicazioni da norme di regolamento comunale su occupazione di suolo pubblico
- inserimento di elemento avvertitore podò tattile per innesto marciapiede con strada (**scheda I01**)

Priorità d'intervento


Alta X

Posto auto	
-------------------	--

Data	28/12/2023
Codice	PA01_PP01
Indirizzo	P.zza G.Garibaldi
Posizione	Antistanti l'accesso alla stazione ferroviaria (post intervento) criticità

Il posto auto riservato a persona munita di contrassegno disabili X

Documentazione fotografica



NOTE

Le pendenze delle rampe inclinate variano da 10 a 15 %

Indicazioni d'intervento

- | |
|--|
| <ul style="list-style-type: none"> • Miglioramento della pendenza delle rampe |
|--|

Posto auto	
-------------------	--


Data	28/12/2023
Codice	PA02_PP01
Indirizzo	P.zza G. Garibaldi
Posizione	Sul lato di viale Bonomi

criticità

Il posto auto riservato a persona munita di contrassegno disabili X
 non è collegato direttamente attraverso rampa con il percorso pedonale X

Posto auto a pettine o spina con larghezza inferiore a 3,20 metri X

Documentazione fotografica



Indicazioni d'intervento

- | |
|---|
| <ul style="list-style-type: none"> • Dimensionamento di posto auto riservati (scheda I.07) |
|---|

Posto auto	
-------------------	--

Data	20/09/2023
Codice	PA03_PP01
Indirizzo	P.zza G. Garibaldi
Posizione	Lato su viale Bonomi

criticità

Il posto auto riservato a persona munita di contrassegno disabili X
 non è collegato direttamente attraverso rampa con il percorso pedonale X

Posto auto a pettine o spina con larghezza inferiore a 3,20 metri X

Documentazione fotografica



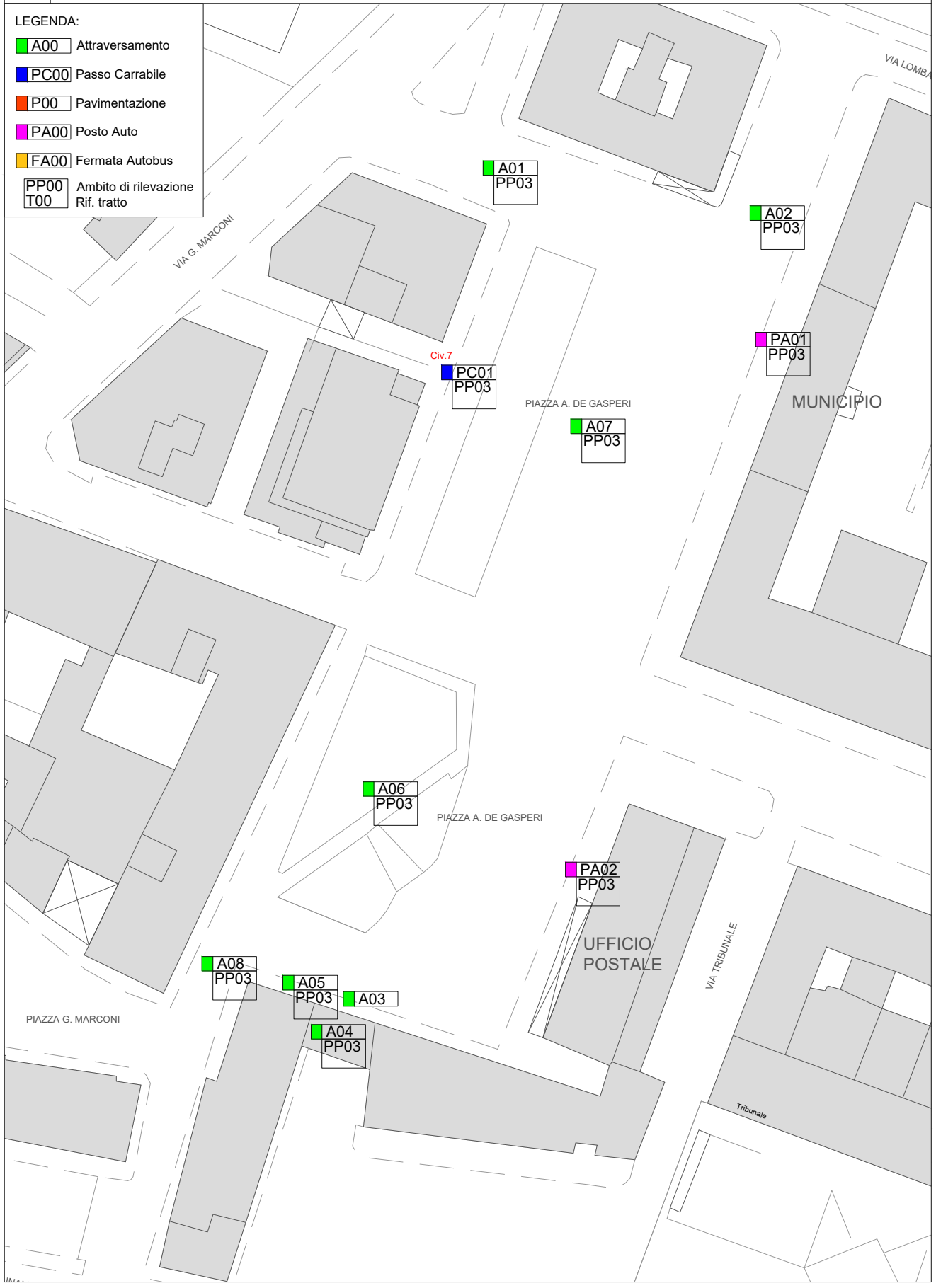
Indicazioni d'intervento

- | |
|--|
| <ul style="list-style-type: none"> • Dimensionamento di posto auto riservati (scheda I.07). |
|--|

11 PIAZZA A. DE GASPERI AMBITO DI RILEVAZIONE PP03

LEGENDA:

■ A00	Attraversamento
■ PC00	Passo Carrabile
■ P00	Pavimentazione
■ PA00	Posto Auto
■ FA00	Fermata Autobus
PP00	Ambito di rilevazione
T00	Rif. tratto



Attraversamento pedonale

DATA	10/10/23
Codice	A01_PP03
Indirizzo	P.ZZA DE GASPERI
Posizione	VERSO VIA MARCONI

criticità

Attraversamento:

- con rampe senza segnalazione podò tattile con contrasto cromatico X
- con rampa/rampe inclinata/te non in corrispondenza delle strisce pedonali X
- con strisce pedonali poco visibili X
- con strada sconnessa X
- con rampa/rampe inclinata/te:
 - con pendenza superiore al 12 % X
 - senza raccordo con sede stradale X

Documentazione fotografica



NOTE (Altri dettagli ad es. materiale e finiture)

Indicazioni d'intervento

- fondo/pavimentazione del marciapiede; sistemazione strada con strisce pedonali; inserimento di rampa inclinata con pendenza adeguata (**scheda I01**)

Priorità d'intervento

Alta X

Attraversamento pedonale

DATA	12/10/23
Codice	A02_PP03
Indirizzo	P.ZZA DE GASPERI
Posizione	Davanti edificio comunale

criticità

Attraversamento:

con rampe senza segnalazione podo tattile con contrasto cromatico X
 con rampa/rampe inclinata/te non in corrispondenza delle strisce pedonali X

con strisce pedonali poco visibili X

con strada sconnessa X

con rampa/rampe inclinata/te:

con pendenza superiore al 12 % X – UNA CON PENDENZA

CONTENUTA è REALIZZATA IN FERRO

senza raccordo con sede stradale X

Documentazione fotografica



Indicazioni d'intervento

- fondo/pavimentazione del marciapiede; sistemazione strada con strisce pedonali; inserimento di rampa inclinata con pendenza adeguata (**scheda I01**)

Priorità d'intervento

Alta X PER LA SUA POSIZIONE

Attraversamento pedonale

DATA	12/10/23
Codice	A03_PP03
Indirizzo	P.ZZA DE GASPERI
Posizione	Da portico verso giardino del monumento criticità

Attraversamento:

con gradino senza rampa inclinata su un lato X

Documentazione fotografica

**Indicazioni d'intervento**

- Da rimuovere

Attraversamento pedonale

DATA	12/10/23
Codice	A04_PP03
Indirizzo	P.ZZA DE GASPERI

criticità

Attraversamento:

- con gradino senza rampa inclinata su un lato X
- con rampe senza segnalazione podo tattatile con contrasto cromatico X
- con strisce pedonali ASSENTI X
- con strada sconnessa X
- con rampa/rampe inclinata/te:
 - con pendenza superiore al 12 % X
 - senza raccordo con sede stradale X

Documentazione fotografica



Indicazioni d'intervento

- fondo/pavimentazione del marciapiede; sistemazione strada con strisce pedonali; inserimento di rampa inclinata con pendenza adeguata (**scheda I01**)

Priorità d'intervento

Alta X

Attraversamento pedonale A

DATA	12/10/23
Codice	A05_PP03
Indirizzo	P.ZZA DE GASPERI

criticità**Attraversamento:****con gradino senza rampa inclinata su un lato X**

Documentazione fotografica

**Indicazioni d'intervento**

- Da rimuovere

Attraversamento pedonale

DATA	12/10/23
Codice	A06_PP03
Indirizzo	P.ZZA DE GASPERI
Posizione	Davanti monumento per accedervi criticità

no attraversamento:

con rampa/rampe inclinata/te:

con pendenza superiore al 12 % X

Documentazione fotografica



NOTE

La rampa serve per accedere all'area del monumento. Probabilmente come accesso ad attraversamento, da realizzarsi nel percorso definito nell'area del monumento, verso la parte opposta della piazza.

Indicazioni d'intervento

- Rifacimento rampa.

Attraversamento pedonale


DATA	12/10/23
Codice	A08_PP03
Indirizzo	P.ZZA DE GASPERI

criticità

Attraversamento in giardino

con rampe senza segnalazione podò tattile con contrasto cromatico X

Documentazione fotografica



Indicazioni d'intervento

Ripristino attraversamento

Attraversamento pedonale

DATA	12/10/23
Codice	A08_PP03
Indirizzo	P.ZZA DE GASPERI

criticità

Attraversamento:

con rampe senza segnalazione podo tattatile con contrasto cromatico X

con strisce pedonali **ASSENTI** X

con rampa/rampe inclinata/te:

con pendenza superiore al 12 % X

senza raccordo con sede stradale X

Documentazione fotografica



Indicazioni d'intervento

- sistemazione strada con strisce pedonali; inserimento di rampe inclinate con pendenza adeguata (**scheda I.01**)

Posto auto

Data	12/10/23
Codice	PA01_PP03
Indirizzo	P.ZZA DE GASPERI
Posizione	Davanti all'accesso all'edificio comunale criticità

Posti auto riservati a persona munita di contrassegno disabili X

Documentazione fotografica

**Indicazioni d'intervento**

- RIFACIMENTO SEGNALETICA ORIZZONTALE


Posto auto

Data	12/10/23
Codice	PA02_PP03
Indirizzo	P.ZZA DE GASPERI

criticità

Il posto auto riservato a persona munita di contrassegno disabili X

Documentazione fotografica

**Indicazioni d'intervento**

- RIFACIMENTO SEGNALETICA ORIZZONTALE
- rifacimento della rampa di raccordo

Accesso carrabile

Data	12/10/23
Codice	PC_PP03
Indirizzo	P.ZZA DE GASPERI

criticità

Punto di accesso carrabile:

con pendenze longitudinali superiori al 5% X
con pendenza (rampa inclinata dalla strada) superiore al 15%X

Documentazione fotografica

**Indicazioni d'intervento**

- Ridefinizione pendenze
- Sistemazione del fondo

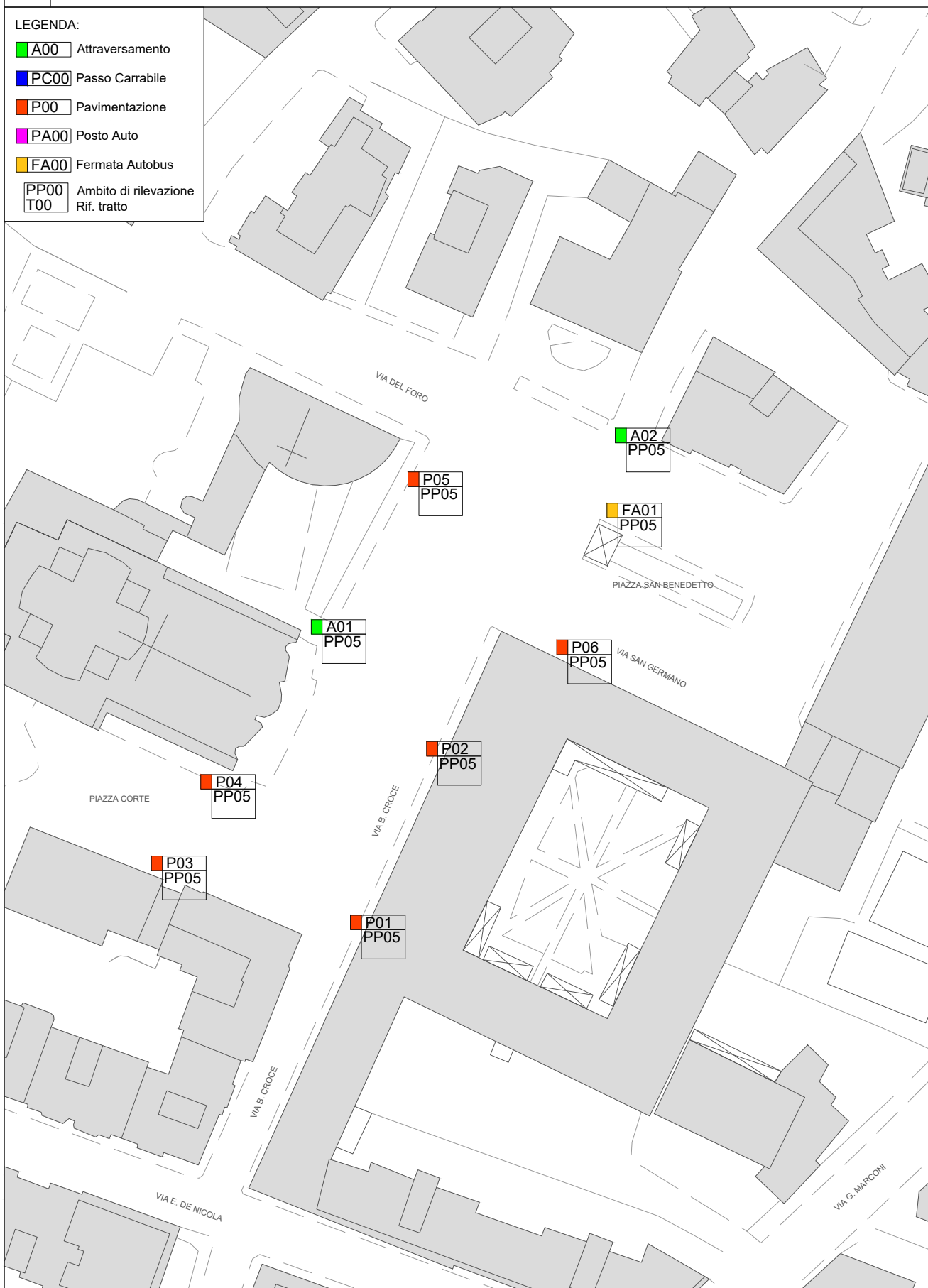
12

PIAZZA CORTE - PIAZZA SAN BENEDETTO - ANTISTANTE CHIESA MADRE

AMBITO DI RILEVAZIONE PP05

LEGENDA:

- A00 Attraversamento
- PC00 Passo Carrabile
- P00 Pavimentazione
- PA00 Posto Auto
- FA00 Fermata Autobus
- PP00 Ambito di rilevazione
- T00 Rif. tratto



Attraversamento pedonale

DATA	29/12/2023
Codice	A01_PP05
Indirizzo	P.zza San Benedetto
Posizione	Antistante accesso Chiesa Madre criticità

Attraversamento

con rampa/rampe inclinata/te senza strisce pedonali X

con strada sconnessa X

con rampa/rampe inclinata/te:

con pendenza superiore al 12 % X

Documentazione fotografica



NOTE

La rampa è realizzata in asfalto con cordolo terminale.

Indicazioni d'intervento

- fondo/pavimentazione del marciapiede; sistemazione strada con strisce pedonali; inserimento di rampa inclinata con pendenza adeguata (**scheda I.01**)

Attraversamento pedonale


DATA	29/12/2023
Codice	A02_PP05
Indirizzo	P.zza San Benedetto
Posizione	Verso via del Foro

criticità

Attraversamento:

- con gradino senza rampa inclinata su un lato X
- con strisce pedonali assenti X

Documentazione fotografica



NOTE

Il raccordo tra strada e marciapiede è in asfalto senza soluzione di continuità.

Indicazioni d'intervento

- fondo/pavimentazione del marciapiede; sistemazione strada con strisce pedonali; inserimento di rampa inclinata con pendenza adeguata (**scheda I.01**)

Priorità d'intervento

Alta X

Fermata autobus

DATA	29/12/2023
Codice	FA01_PP05
Indirizzo	VIA San Germano
Posizione	Incrocio con P.zza San Benedetto e via del Foro

criticità

Fermata/pensilina

non segnalata con simboli per servizi per persone con disabilità X
 senza testo sans-serif, macro caratteri e contrasto cromatico X
 senza copertura X
 larghezza dell'area sosta inferiore a 150 cm X
 senza avviso sonoro e display testuale X
 su pavimentazione/fondo sconnesso X

Documentazione fotografica





Indicazioni d'intervento

- ◆ Inserimento di pensilina coperta con sedute/appoggio ischiatico
- ◆ Collocare pannello informativo con altezza (tra 90 e 110 cm) e caratteristiche testi accessibili
- ◆ Ampliamento area di sosta e raccordo con attraversamenti

Priorità d'intervento

Alta X

Elemento su pavimentazione/fondo di calpestio percorso/piazza/altro

Data	29/12/2023
Codice	P01_PP05
Indirizzo	P.zza San Benedetto
Posizione	Tratto di marciapiede da via B.Croce a P.zza San Benedetto al portone del palazzo Curia Vescovile

Criticità

Pavimentazione/fondo
sconnessa X
con gradino/gradini X

Documentazione fotografica





Indicazioni d'intervento

- Sistemazione del marciapiede con ampliamento e predisposizione di attraversamento (**scheda 102**)

Elemento su pavimentazione/fondo di calpestio percorso/piazza/altro

Data	29/11/2023
Codice	P02_PP05
Indirizzo	p.zza San Benedetto
Posizione	Tratto di marciapiede da via B.Croce a P.zza San Benedetto al portone del palazzo Curia Vescovile

criticità

Pavimentazione/fondo

sconnessa X

con gradino/gradini X

Documentazione fotografica

**Indicazioni d'intervento**

- Sistemazione del marciapiede con ampliamento e predisposizione di attraversamento (scheda 102)

Elemento su pavimentazione/fondo di calpestio percorso/piazza/altro

Data	29/12/2023
Codice	P03_PP05
Indirizzo	P.zza Corte
Posizione	Laterale Chiesa Madre


criticità

Pavimentazione/fondo

Punto/tratto di larghezza inferiore a 90 cm X

dovuto ad un ostacolo mobile:
arredo di pubblico esercizio X

Documentazione fotografica



NOTE

Il raccordo tra marciapiede e strada è senza soluzione di continuità-

Indicazioni d'intervento

- Indicazioni da norme di regolamento comunale su occupazione di suolo pubblico
- inserimento di elemento avvertitore podo tattile per innesto marciapiede con strada (**scheda I01**)

Priorità d'intervento

Alta X

Elemento su pavimentazione/fondo di calpestio percorso/piazza/altro

Data	29/12/2023
Codice	P04_PP05
Indirizzo	P.zza Corte
Posizione	Laterale Chiesa Madre

criticità

Pavimentazione/fondo

sconnesso X

Elementi d'inciampo e pericolo X

Documentazione fotografica



NOTE

La pavimentazione è fortemente sconnessa non ci sono raccordi per accesso pedonale su marciapiede.

Indicazioni d'intervento

- Sistemazione del marciapiede con ampliamento e predisposizione di attraversamento. Rimozione di alberi (scheda I.02)

Priorità d'intervento

Alta X

Elemento su pavimentazione/fondo di calpestio percorso/piazza/altro

Data	29/12/2023
Codice	P05_PP05
Indirizzo	P.zza San Benedetto
Posizione	Laterale Chiesa Madre

criticità

Pavimentazione/fondo

sconnesso X

Documentazione fotografica

**Indicazioni d'intervento**

- Sistemazione del marciapiede con ampliamento. Rimozione di elementi d'ostacolo (**scheda I.02**)

Elemento su pavimentazione/fondo di calpestio percorso/piazza/altro

Data	29/12/2023
Codice	P06_PP05
Indirizzo	Via San Germano
Posizione	Laterale a palazzo sede di Curia Vescovile

criticità

Pavimentazione/fondo

sconnesso X

Documentazione fotografica

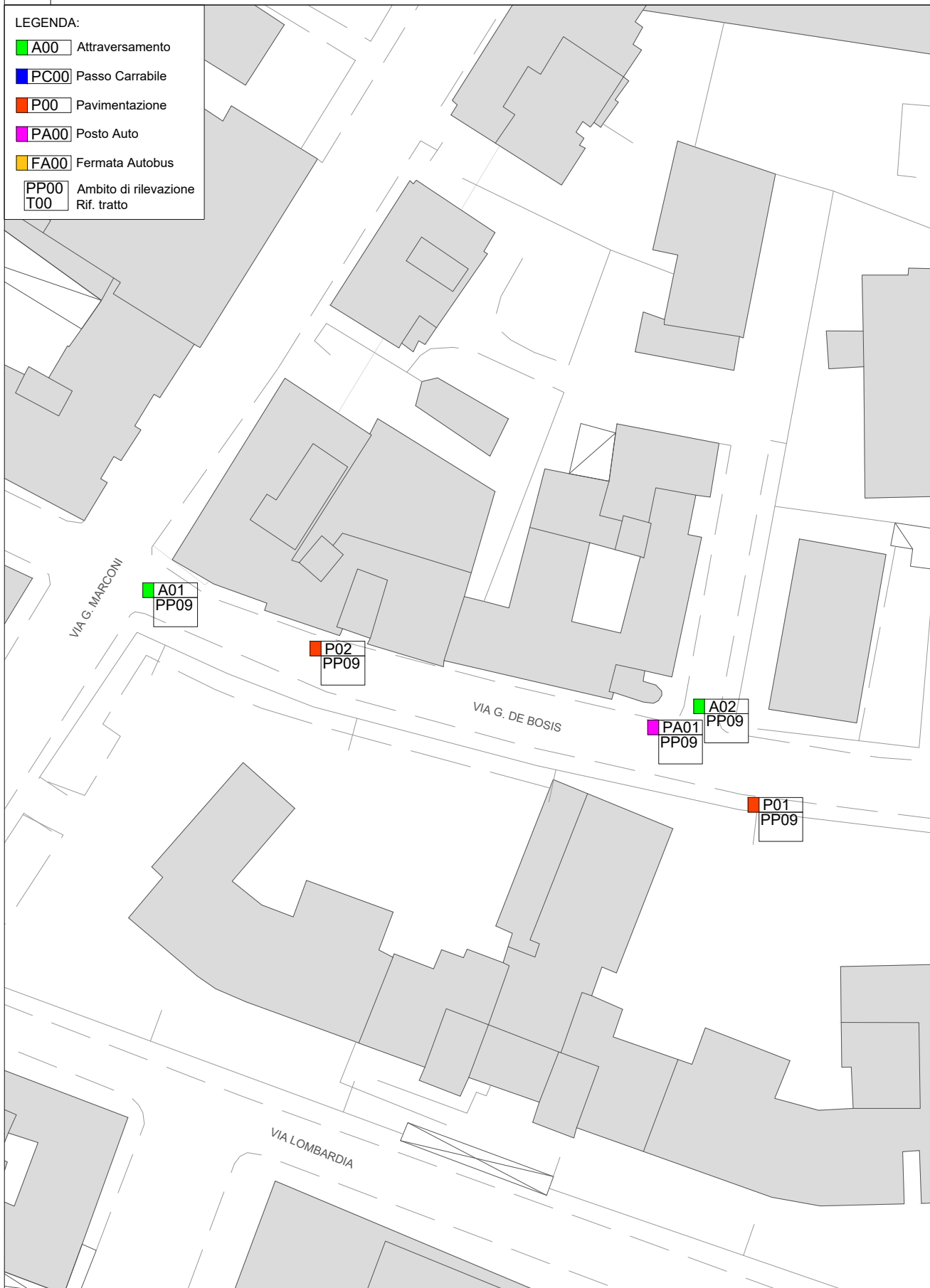
**Indicazioni d'intervento**

- Sistemazione del marciapiede (**scheda I.02**)

13 VIA G. DE BOSIS ANTISTANTE EX INAM AMBITO DI RILEVAZIONE PP09

LEGENDA:

■ A00	Attraversamento
■ PC00	Passo Carrabile
■ P00	Pavimentazione
■ PA00	Posto Auto
■ FA00	Fermata Autobus
PP00	Ambito di rilevazione
T00	Rif. tratto



Attraversamento pedonale

DATA	14/10/2023
Codice	A01_PP10
Indirizzo	Via G.De Bosis

criticità

Attraversamento:

con rampe senza segnalazione podò tattile con contrasto cromatico X
con strada sconnessa X

con rampa/rampe inclinata/te:

con pendenza superiore al 12 % X
senza raccordo con sede stradale X

Documentazione fotografica



NOTE

Lo spazio superata la rampa inclinata è di dimensioni inadeguate per lo stallo della persona su sedia a ruote

Indicazioni d'intervento

- Sistemazione della rampa inclinata con pendenza adeguata (scheda I01).
- Ampliamento della sezione di transito del marciapiede

Attraversamento pedonale A

DATA	15/10/2023
Codice	A02_PP10
Indirizzo	Via G. De Bosis
Posizione	Laterale a edificio Ex Inam

criticità

Attraversamento:

con gradini senza rampe inclinate su entrambi i lati X
 strisce pedonali ASSENTI X
 con strada sconnessa X

Documentazione fotografica



NOTE

È completamente assente la rampa inclinata su entrambi i lati

Indicazioni d'intervento

- fondo/pavimentazione del marciapiede; sistemazione strada con strisce pedonali; inserimento di rampa inclinata con pendenza adeguata (**scheda I01**)

Priorità d'intervento

Alta X

Attraversamento pedonale A

DATA	15/10/2023
Codice	A03_PP10
Indirizzo	Via G.De Bosis
Posizione	Incrocio con via XX Settembre

criticità

Attraversamento:

con gradini senza rampe inclinate su entrambi i lati X
 con rampe senza segnalazione podotattile con contrasto cromatico X
 senza strisce pedonali X

Documentazione fotografica



NOTE (Altri dettagli ad es. materiale e finiture)

Indicazioni d'intervento

- fondo/pavimentazione del marciapiede; sistemazione strada con strisce pedonali; inserimento di rampa inclinata con pendenza adeguata (scheda I01)

Priorità d'intervento

Alta X

Elemento su pavimentazione/fondo di calpestio percorso/piazza/altro

Data	15/10/2023
Codice	P01_PP10
Indirizzo	VIA G DE Bosis

criticità

Punto/tratto di larghezza inferiore a 90 cm X
 dovuto ad un ostacolo fisso
 segnaletica verticale X

Documentazione fotografica


Indicazioni d'intervento

- Rimozione ostacolo

Priorità d'intervento

Alta X

Elemento su pavimentazione/fondo di calpestio percorso/piazza/altro

Data	15/10/2023
Codice	P02_PP10
Indirizzo	VIA G.De Bosis

criticità

Pavimentazione/fondo
non complanare x

Punto/tratto di larghezza inferiore a 90 cm X
dovuto ad un ostacolo fisso

gradino/gradini X
altro X

Documentazione fotografica



NOTE

Percorso ribassato in prossimità di accesso

Indicazioni d'intervento

- Ampliamento marciapiede

Priorità d'intervento

Alta X

Posto auto	
-------------------	--

Data	15 10 2023
Codice	PA01_PP10
Indirizzo	Via G.De Bosis
Posizione	Davanti edificio EX Inam

criticità

Il posto auto riservato a persona munita di contrassegno disabili X

non è segnalato con segnaletica orizzontale X
non è collegato direttamente attraverso rampa con il percorso pedonale X

Documentazione fotografica

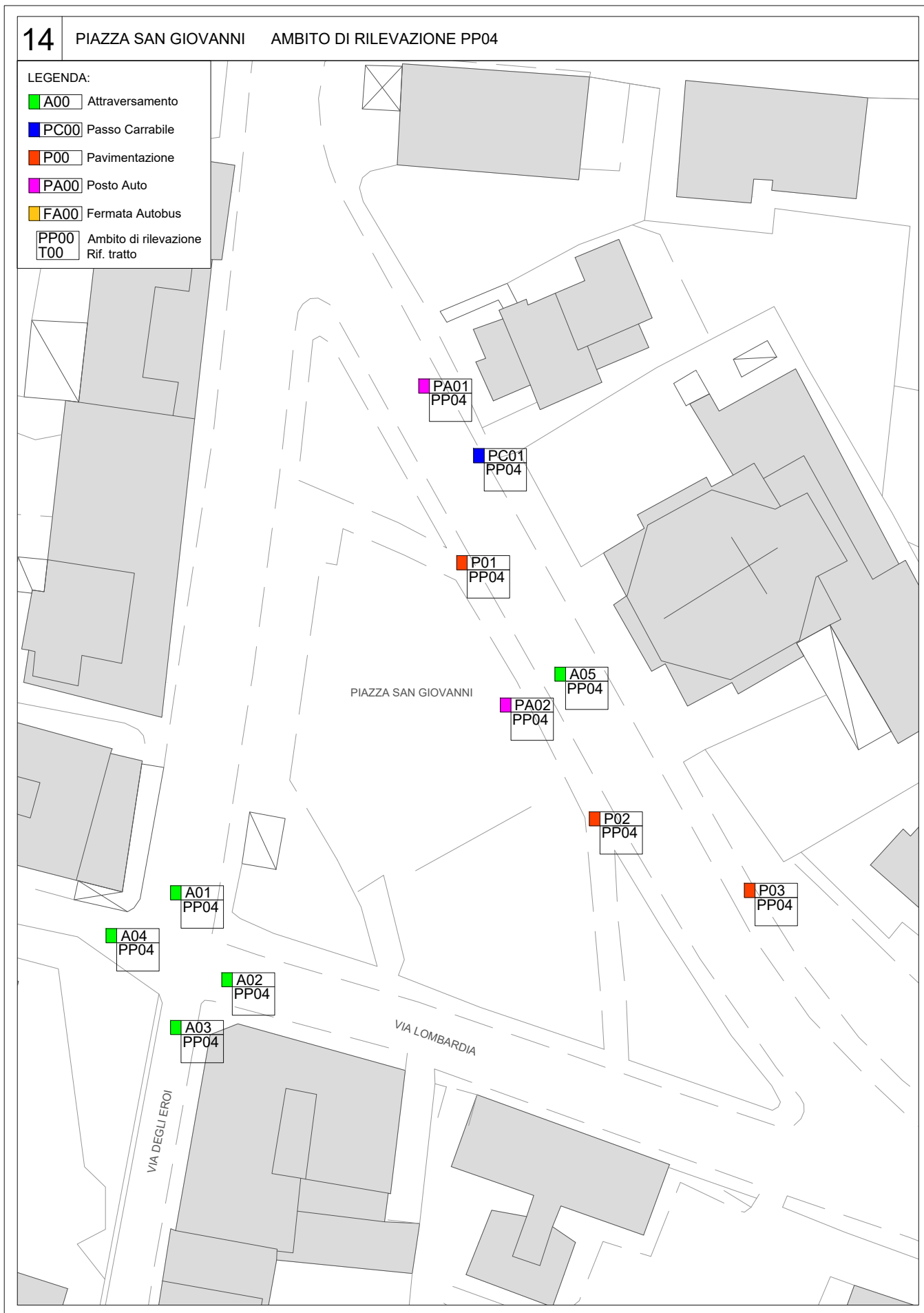


Indicazioni d'intervento

- | |
|--|
| <ul style="list-style-type: none"> • Inserimento di segnaletica orizzontale (scheda I.07) |
|--|

Priorità d'intervento

Alta X



Attraversamento pedonale

DATA	28/09/2023
Codice	A01_PP04
Indirizzo	P.zza San Giovanni
Posizione	Incrocio via Lombardia

criticità

Attraversamento:

- con gradini senza rampe inclinate su entrambi i lati X
- con strisce pedonali poco visibili X
- con strada sconnessa X

Documentazione fotografica



NOTE

L'asfalto della strada risulta significativamente rialzato sui bordi in prossimità dei punti indicati dalle strisce pedonali per attraversamento.

Indicazioni d'intervento

- sistemazione strada con strisce pedonali; inserimento di rampa inclinata con pendenza adeguata (**scheda I.01**)
- indicazioni di regolamento comunale per occupazione di suolo pubblico

Priorità d'intervento

Alta X

Attraversamento pedonale

DATA	28/09/2023 e 20/12/2023
Codice	A02_PP04
Indirizzo	P.zza San Giovanni
Posizione	Civico 49

criticità

Attraversamento:

- con rampe senza segnalazione podo tattile con contrasto cromatico x
- con rampa/rampe inclinata/te non in corrispondenza delle strisce pedonali (una risulta sul bordo più esterno del marciapiede) X
- con strisce pedonali poco visibili (praticamente assenti) X
- con strada sconnessa per tombini X
- con rampa/rampe inclinata/te:
 - con pendenza superiore al 12 % X

Documentazione fotografica



Indicazioni d'intervento

- sistemazione strada con strisce pedonali; inserimento di rampa inclinata con pendenza adeguata ([scheda I.01](#))

Priorità d'intervento

Alta X

Attraversamento pedonale

DATA	20/12/2023
Codice	A03_PP04
Indirizzo	Via Degli Eroi
Posizione	Incrocio P.zza San Giovanni

criticità

Attraversamento:

- con gradino senza rampa inclinata su un lato X
- con rampe senza segnalazione podotattile con contrasto cromatico X
- con strisce pedonali poco visibili X
- con strada sconnessa X
- con rampa/rampe inclinata/te:
 - con pendenza superiore al 12 % X
 - senza raccordo con sede stradale X
 - con griglie o altro ostacolo X

Documentazione fotografica



NOTE

Il raccordo tra rampa e strada presenta una seria sconnessione dovuta a risarcimento con asfalto sul bordo.

Indicazioni d'intervento

- sistemazione strada con strisce pedonali; inserimento di rampa inclinata con pendenza adeguata (**scheda I.01**)

Priorità d'intervento

Alta X

Attraversamento pedonale

DATA	20/12/2023
Codice	A04_PP04
Indirizzo	Via Lombardia
Posizione	Incrocio P.zza San Giovanni

criticità

Attraversamento:

con rampe senza segnalazione podo tattile con contrasto cromatico X

con strisce pedonali poco visibili (in parte assenti) X

con rampa/rampe inclinata/te:

con pendenza superiore al 12 % (su un lato) X

Documentazione fotografica



NOTE

La rampa su un lato non è raccordata per l'intera lunghezza, l'altra ha dimensione ridotta.

Indicazioni d'intervento

- sistemazione strada con strisce pedonali; inserimento di rampa inclinata con pendenza adeguata (**scheda I.01**)

Priorità d'intervento

Alta X

Attraversamento pedonale

DATA	20/12/2023
Codice	A05_PP04
Indirizzo	P.zza San Giovanni
Posizione	Antistante chiesa San Giovanni

criticità

Attraversamento:

- con gradino senza rampa inclinata su un lato X
- con rampe senza segnalazione podo tattile con contrasto cromatico X
- con rampa/rampe inclinata/te:
 - con griglie o altro ostacolo X

Documentazione fotografica



Indicazioni d'intervento

- inserimento di rampa inclinata con pendenza adeguata (**scheda I.01**)

Priorità d'intervento

Alta X

Elemento su pavimentazione/fondo di calpestio percorso/piazza/altro


Data	21/12/2023
Codice	P01_PP04
Indirizzo	P.zza San Giovanni
Posizione	Viali laterali al giardino davanti chiesa San Giovanni criticità

 Pavimentazione/fondo
 Punto/tratto

con ostacolo fisso

albero/aiuola X

Documentazione fotografica


NOTE

I vasi, collocati tra vialetti, area a parcheggio e su continuità del percorso pedonale proveniente da marciapiedi, ostacolano il passaggio. È presente una evidente difficoltà al transito anche per la ridotta larghezza dello spazio libero e la pendenza.

Indicazioni d'intervento

- Spostamento dei vasi
- Sistemazione della pendenza di raccordo tra arrivo marciapiede e vialetti e in genere revisione del progetto di mobilità pedonale.

Elemento su pavimentazione/fondo di calpestio percorso/piazza/altro

Data	21/12/2023
Codice	P02_PP04
Indirizzo	P.zza San Giovanni
Posizione	Antistante chiesa San Giovanni

criticità

Pavimentazione/fondo
non complanare X
sconnessa X

Documentazione fotografica



NOTE

Punto di raccordo con cambio di quota in asfalto.

Indicazioni d'intervento

- sistemazione fondo/pavimentazione del marciapiede inserimento di rampa inclinata con pendenza adeguata (**scheda I.01**)

Posto auto

Data	20/12/2023
Codice	PA01_PP04
Indirizzo	P.zza San Giovanni
Posizione	Laterale Chiesa San Giovanni tra civico 20 e 22

criticità

Il posto auto riservato a persona munita di contrassegno disabili X

non è collegato direttamente attraverso rampa con il percorso pedonale X

Documentazione fotografica

**Indicazioni d'intervento**

- Inserimento di rampa di raccordo (**scheda I.07**)

Posto auto

Data	20/12/2023
Codice	PA02_PP04
Indirizzo	P.zza San Giovanni
Posizione	Antistante Chiesa nel giardino criticità

Il posto auto riservato a persona munita di contrassegno disabili X
non è segnalato con segnaletica orizzontale X

Documentazione fotografica

**Indicazioni d'intervento**

- Inserimento di segnaletica orizzontale (scheda I.07)

Accesso carrabile

Data	20/12/2023
Codice	PC01_PP04
Indirizzo	P.zza San Giovanni
Posizione	Laterale chiesa

criticità

Punto di accesso carrabile:

con pendenze longitudinali superiori al 5% X
con pendenza (rampa inclinata dalla strada) superiore al 15% X

Documentazione fotografica



Note

Il passaggio presenta una pendenza significativa.

indicazioni d'intervento

- ◆ Sistemazione passo carrabile con ridefinizione della pendenza (scheda I.06)

Priorità d'intervento

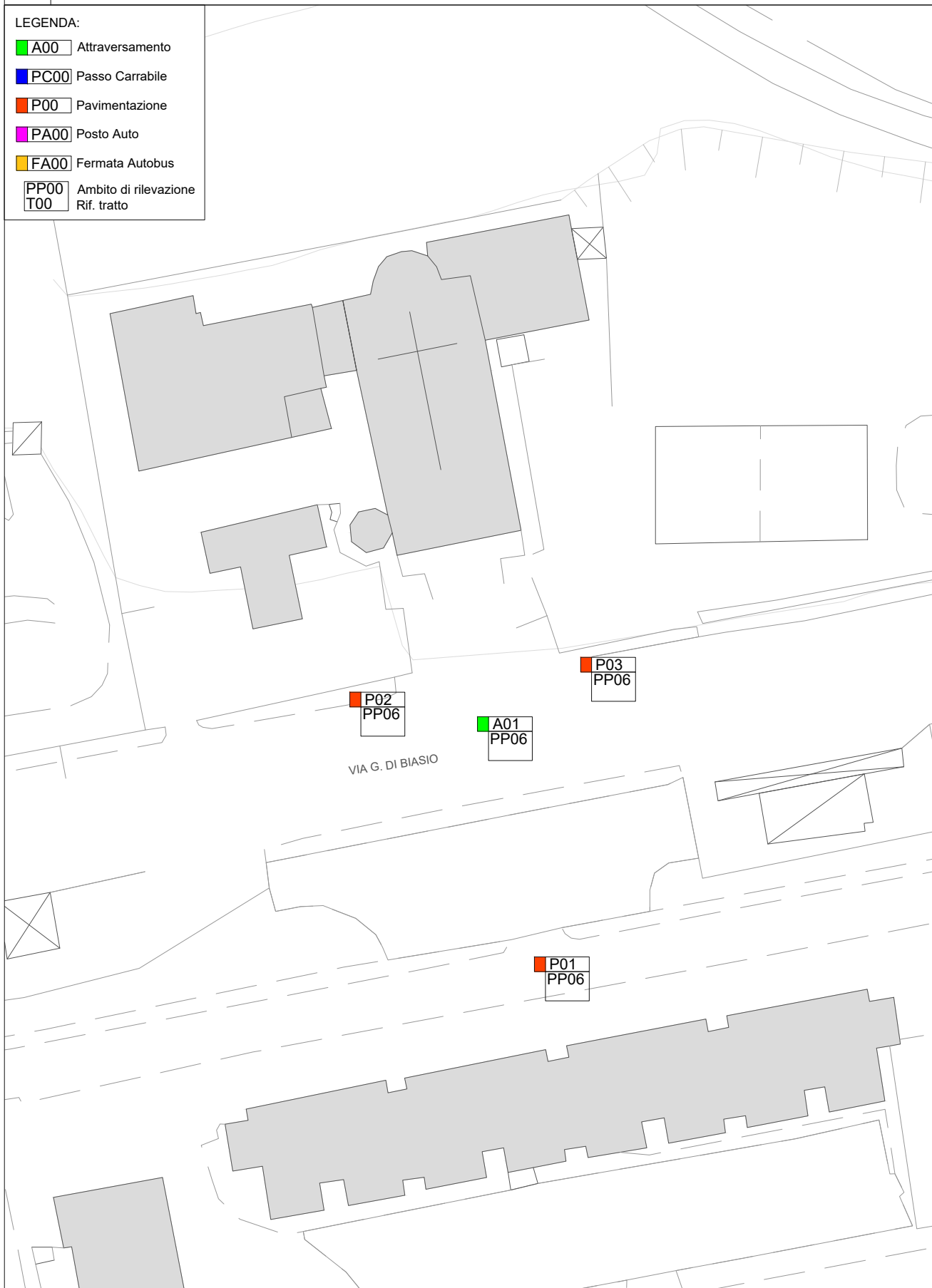
Alta X

15

VIA G. DI BIASIO ANTISTANTE CHIESA SAN PIETRO AMBITO DI RILEVAZIONE PP06

LEGENDA:

- A00 Attraversamento
- PC00 Passo Carrabile
- P00 Pavimentazione
- PA00 Posto Auto
- FA00 Fermata Autobus
- PP00 Ambito di rilevazione
- T00 Rif. tratto



Attraversamento pedonale

DATA	26/11/2023
Codice	A01_PP06
Indirizzo	VIA Di Biasio
Posizione	Tratto di strada antistante chiesa San Pietro


criticità

Attraversamento:

rialzato

senza segnalazione di avvertimento podò tallile con contrasto cromatico X

Documentazione fotografica



NOTE

Manca di raccordo rialzato tra marciapiede e attraversamento su un lato. Mentre l'altro non è su marciapiede.

indicazioni d'intervento

- Sistemazione/realizzazione del fondo/pavimentazione del marciapiede (antisdrucchiolevole); sistemazione strada con strisce pedonali; inserimento di rampa inclinata con pendenza adeguata (**scheda I.01**)

Elemento su pavimentazione/fondo di calpestio percorso/piazza/altro

Data	26/11/2023
Codice	P01_PP06
Indirizzo	Via Monti Mainardi
Posizione	Tratto di marciapiede posizionato nella parte opposta all'edificio dove c'è lo sportello postale

criticità

Pavimentazione/fondo

non complanare X

sconnessa X

con presenza di elementi d'inciampo e/o pericolo X

Documentazione fotografica



NOTE

Dal parcheggio riservato la strada è in pendenza e per tutta la lunghezza è presente una griglia. Il marciapiede non ha le dimensioni idonee.

Indicazioni d'intervento

- Sistemazione del marciapiede ([scheda I.02](#))


Priorità d'intervento

Alta X

Elemento su pavimentazione/fondo di calpestio percorso/piazza/altro

Data	26/11/2023
Codice	P02_PP06
Indirizzo	VIA Di Biasio
Posizione	Antistante chiesa San Pietro criticità

Pavimentazione/fondo
non complanare X
sconnessa X
con presenza di elementi d'inciampo e/o pericolo X

Documentazione fotografica

NOTE

Il marciapiede è privo di rampa di raccordo.

Indicazioni d'intervento

- Sistemazione del marciapiede (**scheda I.02**)
- Realizzazione rampa inclinata (**scheda I.01**)

Priorità d'intervento

Alta X

Elemento su pavimentazione/fondo di calpestio percorso/piazza/altro

Data	26/11/2023
Codice	P03_PP06
Indirizzo	Via Di Biasio
Posizione	Antistante chiesa San Pietro

criticità

Pavimentazione/fondo

non complanare X

sconnessa X

con presenza di elementi d'inciampo e/o pericolo X

Documentazione fotografica



NOTE

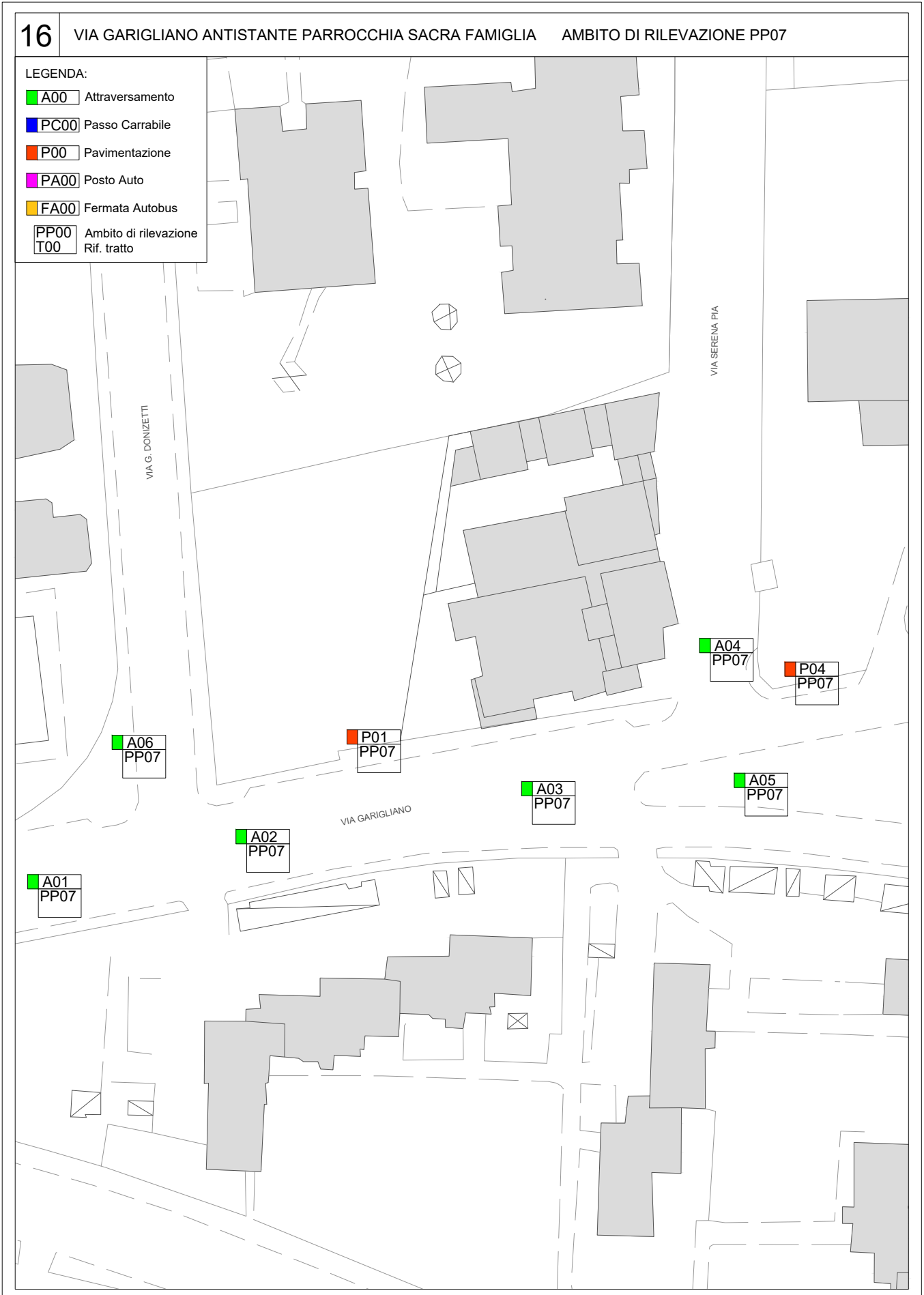
Marciapiede privo di rampa inclinata.

Indicazioni d'intervento

- Sistemazione del marciapiede (scheda I.02)
- Inserimento rampa del marciapiede (scheda I.01)

Priorità d'intervento

Alta X



Attraversamento pedonale

DATA	10/10/2023
Codice	A01_PP08
Indirizzo	Via Garigliano
Posizione (numero civico)	

criticità

Attraversamento:
rialzato X

senza segnalazione di avvertimento podotattile con contrasto cromatico X
con strada sconnessa X

Documentazione fotografica



Indicazioni d'intervento

- fondo/pavimentazione del marciapiede; sistemazione strada con strisce pedonali; (scheda I.01)
- pavimentazione (scheda I.02)

Attraversamento pedonale A

DATA	10/10/2023
Codice	A02_PP08
Indirizzo	Via Garigliano

Criticità

Attraversamento

con gradino senza rampa inclinata su un lato X
 con rampe senza segnalazione podo tattatile con contrasto cromatico X
 con strisce pedonali poco visibili X
 con strada sconnessa X

Documentazione fotografica



NOTE

L'attraversamento sembra "dismesso": mancano le rampe e le strisce sono poco visibili.

Indicazioni d'intervento

- Cancellazione delle strisce se non più utilizzabili

Attraversamento pedonale A


DATA	10/10/23
Codice	A03_PP08
Indirizzo	Via Garigliano
Posizione (numero civico)	Davanti chiesa

Criticità

Attraversamento

- con rampa inclinata X
- con rampe senza segnalazione podo tattatile con contrasto cromatico X
- con strisce pedonali poco visibili X
- con strada sconnessa X

Documentazione fotografica



Indicazioni d'intervento

- ◆ Sistemazione attraversamento (scheda I.01)

Attraversamento pedonale


DATA	10/10/23
Codice	A04_PP08
Indirizzo	VIA Garigliano
Posizione	Laterale chiesa

Criticità

Attraversamento

- con rampe inclinata su un lato X
- con rampe senza segnalazione podo tattatile con contrasto cromatico X
- con strisce pedonali assenti X
- con strada sconnessa X

Documentazione fotografica



Indicazioni d'intervento

- ◆ Sistemazione attraversamento (**scheda I.01**)

Attraversamento pedonale

DATA	10/10/23
Codice	A05_PP08
Indirizzo	VIA Garigliano

Criticità

Attraversamento:

rialzato X**senza segnalazione di avvertimento podo tattile con contrasto cromatico x**

Documentazione fotografica

**Indicazioni d'intervento**

- ◆ Sistemazione attraversamento con segnalazione podo tattile (**scheda I.01**)

Attraversamento pedonale

DATA	10/10/23
Codice	A06_PP08
Indirizzo	VIA Garigliano
Posizione (numero civico)	Incrocio su Via Dinizzetti

Criticità

Attraversamento

- con gradini X
- con rampe senza segnalazione pedo tattile con contrasto cromatico X
- con strisce pedonali assenti X
- con strada sconnessa X

Documentazione fotografica

**Indicazioni d'intervento**

- ◆ Sistemazione attraversamento (scheda I.01)
- ◆ Inserimento strisce pedonali


Elemento su pavimentazione/fondo di calpestio percorso/piazza/altro

Data	10/10/23
Codice	P01_PP08
Indirizzo	Via Garigliano
Posizione	Sul lato della Chiesa della Sacra Famiglia

Criticità

Pavimentazione/fondo
 non complanare x
 sconnessa x
 con presenza di elementi d'inciampo e/o pericolo x

Punto/tratto di larghezza inferiore a 90 cm x
 dovuto ad un ostacolo fisso
 albero/aiuola x



Documentazione fotografica

Indicazioni d'intervento

- Taglio degli alberi e realizzazione marciapiede

Priorità d'intervento

Alta x

Elemento su pavimentazione/fondo di calpestio percorso/piazza/altro

Data	10/10/2023
Codice	P02_PP08
Indirizzo	Via Donizzetti incrocio via Garigliano

Criticità

Pavimentazione/fondo
 non complanare x
 sconnessa x
 con presenza di elementi d'inciampo e/o pericolo x

Punto/tratto di larghezza inferiore a 90 cm x
 dovuto ad un ostacolo fisso
 albero/aiuola x



Documentazione fotografica

Indicazioni d'intervento

- Taglio degli alberi e realizzazione marciapiede

Priorità d'intervento

Alta X

Elemento su pavimentazione/fondo di calpestio percorso/piazza/altro

Data	10/10/23
Codice	P03_PP08
Indirizzo	Via Donizzetti incrocio via Garigliano

Pavimentazione/fondo
 non complanare X
 sconnessa X
 con presenza di elementi d'inciampo e/o pericolo X



Documentazione fotografica

Indicazioni d'intervento

- Sistemazione del fondo

Priorità d'intervento

Alta X

Elemento su pavimentazione/fondo di calpestio percorso/piazza/altro

Data	10/10/2023
Codice	P04_PP08
Indirizzo	VIA Garigliano

Criticità

Pavimentazione/fondo
 non complanare x
 sconnessa x
 con presenza di elementi d'inciampo e/o pericolo x

Punto/tratto di larghezza inferiore a 90 cm x
 dovuto ad un ostacolo fisso
 albero/aiuola x

Documentazione fotografica


Indicazioni d'intervento

- Taglio degli alberi e realizzazione marciapiede

Priorità d'intervento

Alta x

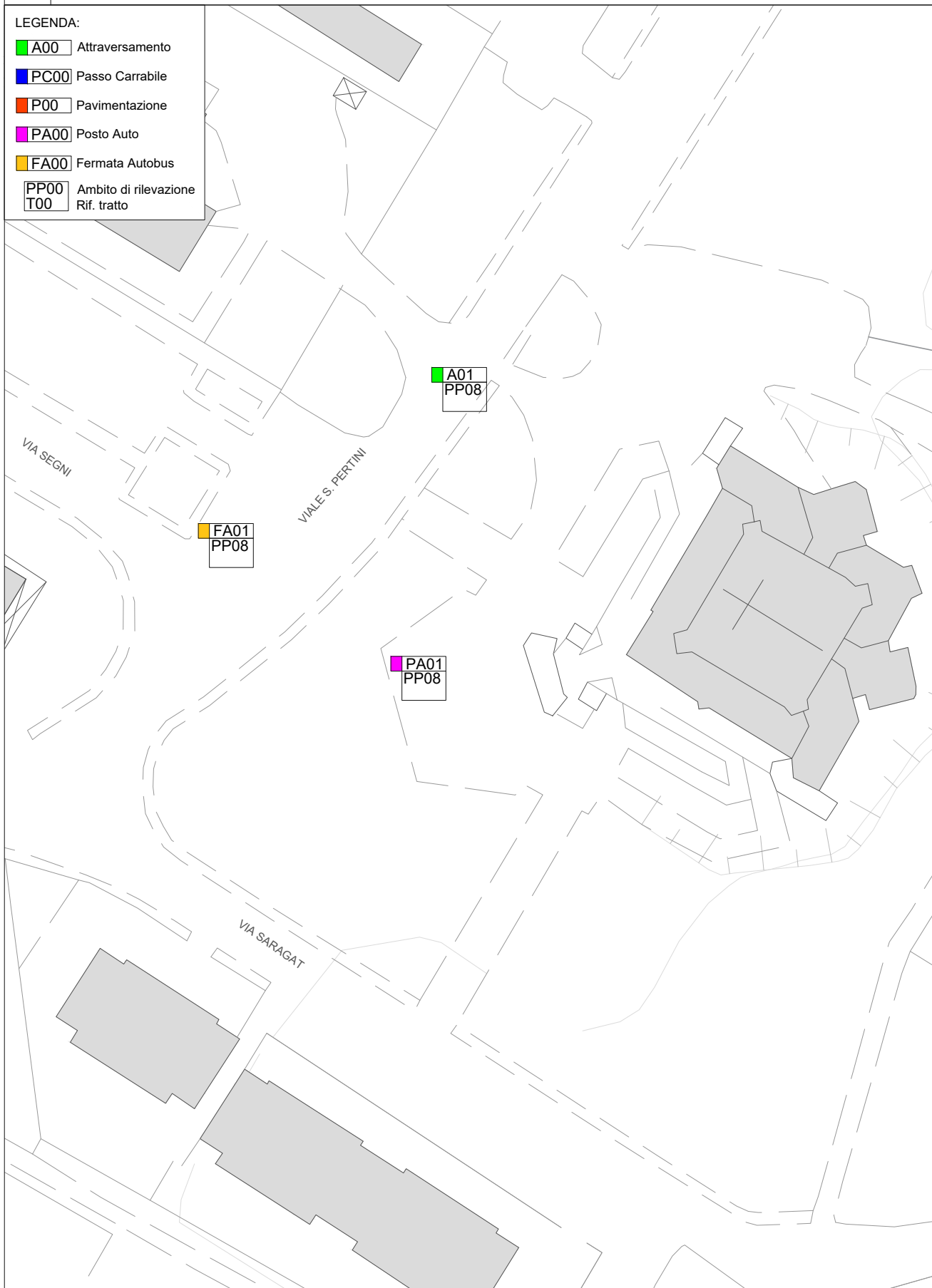


17

VIA S. PERTINI ANTISTANTE CHIESA SAN BARTOLOMEO AMBITO DI RILEVAZIONE PP08

LEGENDA:

- A00 Attraversamento
- PC00 Passo Carrabile
- P00 Pavimentazione
- PA00 Posto Auto
- FA00 Fermata Autobus
- PP00 Ambito di rilevazione
- T00 Rif. tratto



Attraversamento pedonale

DATA	2/12/2023
Codice	A01_PP08
Indirizzo	VIA Pertini
Posizione	Su strada antistante ingresso della chiesa criticità

Attraversamento:
rialzato

senza segnalazione di avvertimento podo tallile con contrasto cromatico X
con strisce pedonali poco visibili X
con rampa/rampe inclinata/te:
con pendenza superiore al 12 % X

Documentazione fotografica



indicazioni d'intervento

- Sistemazione/realizzazione del fondo/pavimentazione del marciapiede (antisdrucchiolevole); sistemazione strada con strisce pedonali; inserimento di rampa inclinata con pendenza adeguata (scheda I.01)

Fermata autobus

DATA	2/12/2023
Codice	FA01_PP08
Indirizzo	VIA Pertini

criticità

Fermata/pensilina

non segnalata con simboli per servizi per persone con disabilità X
 dimensioni del marciapiede ridotte X
 senza informazioni di transito mezzi (orari e linee) X
 senza testo sans-serif, macro caratteri e contrasto cromatico X
 senza avviso sonoro e display testuale X

Documentazione fotografica



Indicazioni d'intervento

- Inserire segnaletica informativa
- Ampliamento marciapiede

Posto auto

Data	2/12/2023
Codice	PA01_PP08
Indirizzo	Via Pertini – San Bartolomeo
Posizione	Antistante chiesa di San Bartolomeo

I posti auto riservati a persona munita di contrassegno disabili X
non è segnalati con segnaletica verticale X

Documentazione fotografica

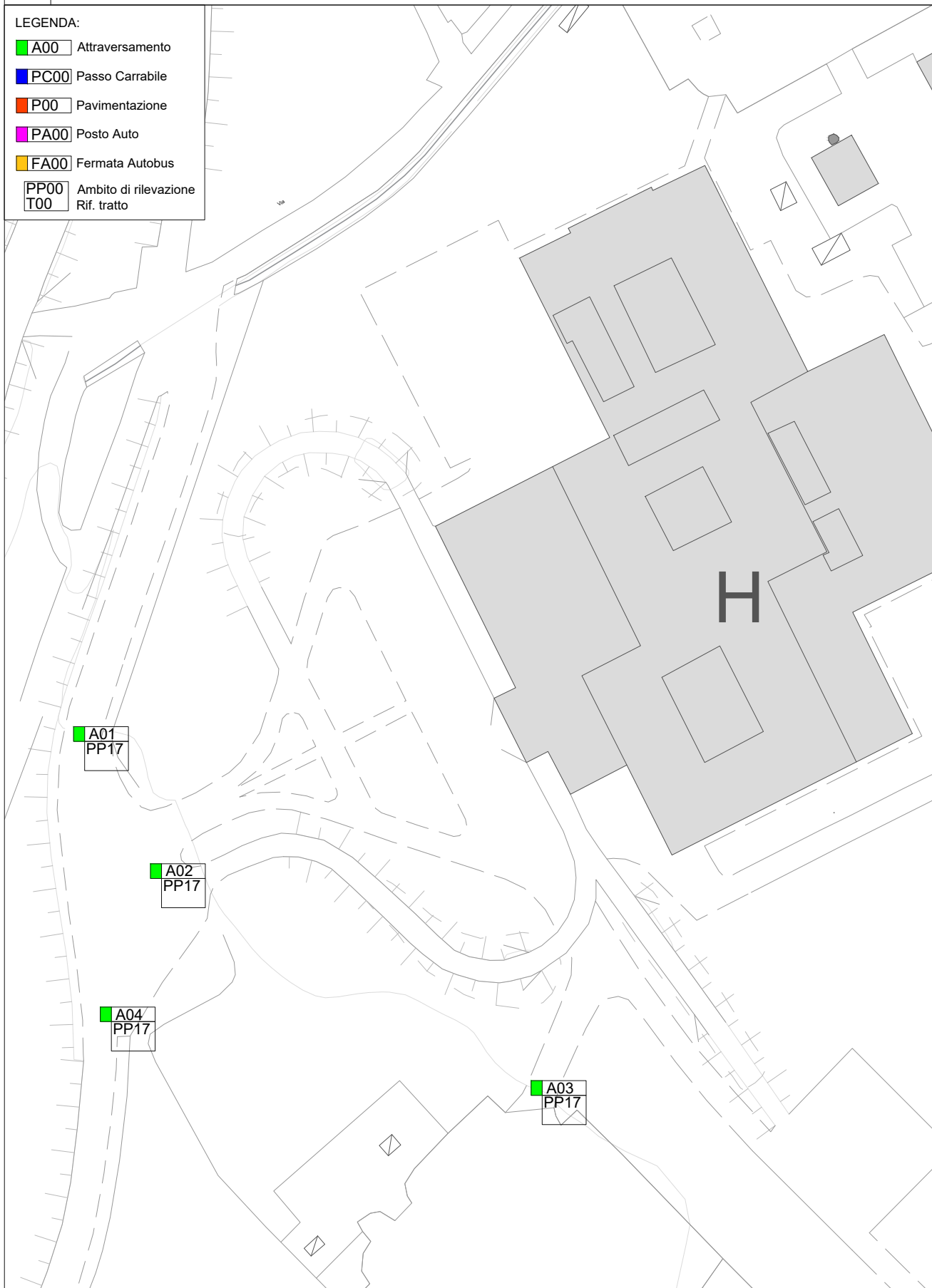
**Indicazioni d'intervento**

- Inserire segnaletica verticale

18 AREA ANTISTANTE OSPEDALE SANTA SCOLASTICA AMBITO DI RILEVAZIONE PP17

LEGENDA:

- A00 Attraversamento
- PC00 Passo Carrabile
- P00 Pavimentazione
- PA00 Posto Auto
- FA00 Fermata Autobus
- PP00 Ambito di rilevazione
- T00 Rif. tratto



Attraversamento pedonale

DATA	3/12/2023
Codice	A01_PP17
Indirizzo	Via San Pasquale
Posizione	Davanti Ospedale Santa Scolastica criticità

Attraversamento:

- con rampe senza segnalazione podo tattatile con contrasto cromatico X
- con rampa/rampe inclinata/te non in corrispondenza delle strisce pedonali X
- con strisce pedonali poco visibili X
- con strada sconnessa X

Documentazione fotografica





NOTE

L'attraversamento su un lato inizia nell'area di parcheggio e sull'altro arriva ad un marciapiede. Oltre il parcheggio inizia un breve tratto di marciapiede.

indicazioni d'intervento

- | |
|--|
| <ul style="list-style-type: none">• Sistemazione/realizzazione del fondo/pavimentazione del marciapiede (antisdrucchiolevole); sistemazione strada con strisce pedonali (scheda I.01) |
|--|

Attraversamento pedonale

DATA	3/12/2023
Codice	A02_PP17
Indirizzo	Via San Pasquale
Posizione	Antistante ingresso Ospedale Santa Scolastica criticità

Attraversamento:

con gradini senza rampe inclinate su entrambi i lati X

Documentazione fotografica



indicazioni d'intervento

- Sistemazione/realizzazione del fondo/pavimentazione del marciapiede (antisdrucchiolevole); sistemazione strada con strisce pedonali; inserimento di rampa inclinata con pendenza adeguata (scheda I.01)

Priorità d'intervento

Alta X

Attraversamento pedonale

DATA	3/12/2023
Codice	A03_PP17
Indirizzo	Area di parcheggio interna all'Ospedale Santa Scolastica

criticità

Attraversamento:

con rampe senza segnalazione podo tattile con contrasto cromatico X

con strisce pedonali assenti X

con strada in parte sconnessa X

con rampa/rampe inclinata/te:

con pendenza superiore al 12 % X

Documentazione fotografica





NOTE

Nel parcheggio non ci sono posti riservati. Il percorso pedonale sul marciapiede non prosegue su strisce pedonali o su sede protetta.

indicazioni d'intervento

- | |
|--|
| <ul style="list-style-type: none">• Sistemazione/realizzazione del fondo/pavimentazione del marciapiede (antisdrucchiolevole); sistemazione strada con strisce pedonali; inserimento di rampa inclinata con pendenza adeguata (scheda I.01) |
|--|

Priorità d'intervento

Alta X

Attraversamento pedonale

DATA	3/12/2023
Codice	A04_PP17
Indirizzo	VIA San Pasquale
Posizione	Antistante Ospedale Santa Scolastica criticità

Attraversamento:

con gradini (ciglio basso su un lato senza marciapiede) senza rampe inclinate su entrambi i lati X

Documentazione fotografica



NOTE

Su un lato dell'attraversamento manca il marciapiede

indicazioni d'intervento

- Sistemazione/realizzazione del fondo/pavimentazione del marciapiede (antisdrucchiolevole); sistemazione strada con strisce pedonali; inserimento di rampa inclinata con pendenza adeguata (scheda I.01)

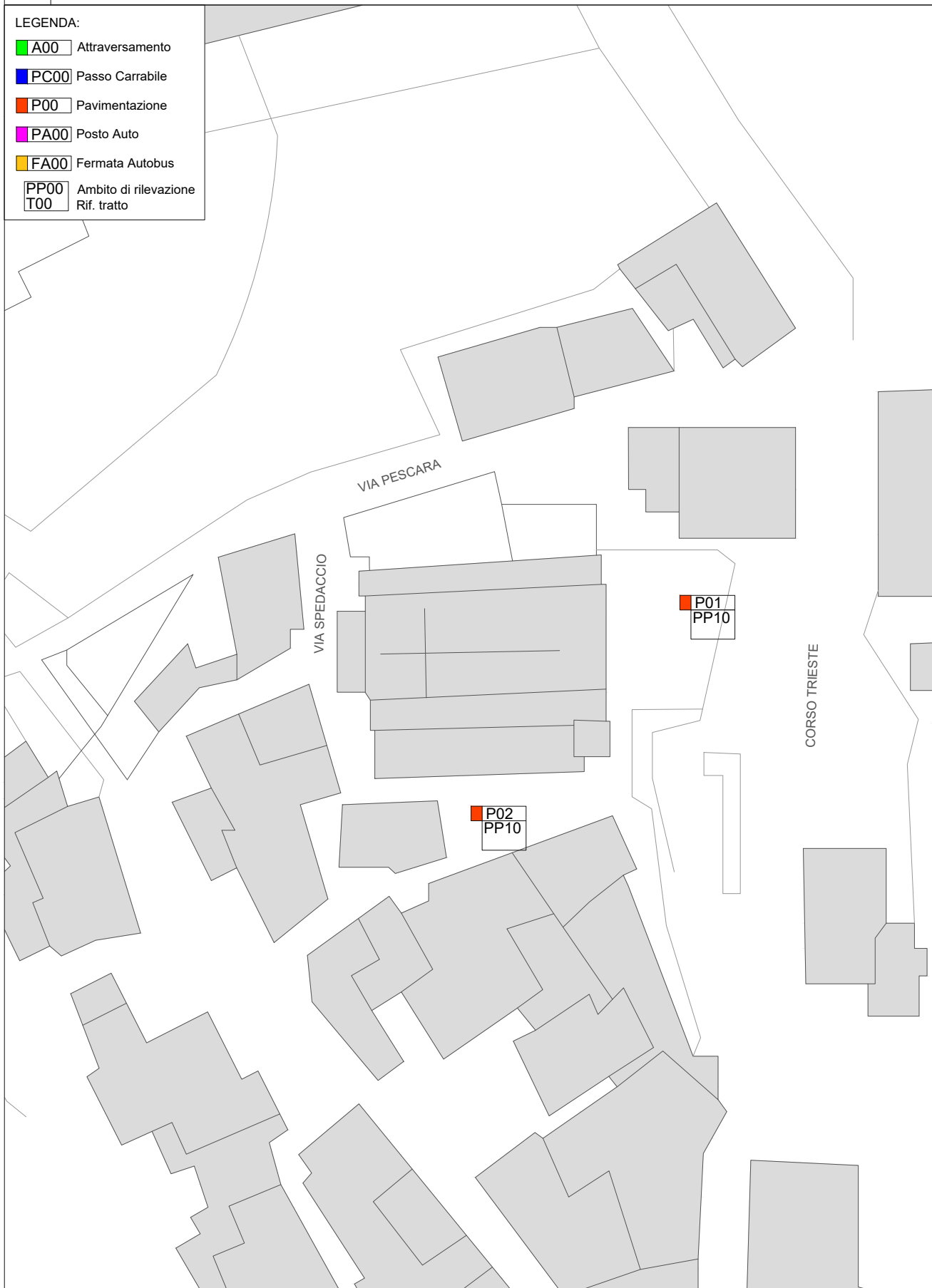
Priorità d'intervento

Alta X

19 VIA PESCARA ANTISTANTE CHIESA DI SANT'ANGELO AMBITO DI RILEVAZIONE PP10

LEGENDA:

- A00 Attraversamento
- PC00 Passo Carrabile
- P00 Pavimentazione
- PA00 Posto Auto
- FA00 Fermata Autobus
- PP00 Ambito di rilevazione
- T00 Rif. tratto



Elemento su pavimentazione/fondo di calpestio percorso/piazza/altro

Data	25/11/2023
Codice	P01_PP10
Indirizzo	Corso Trieste – Sant' Angelo in Theodice
Posizione	Antistante chiesa San Giovanni Battista

Criticità

Pavimentazione/fondo

non complanare X

sconnessa X

con presenza di elementi d'inciampo e/o pericolo X

Documentazione fotografica


NOTE

La strada è completamente priva di marciapiede. Su un lato c'è un piccolo marciapiede senza rampa che inizia da uno slargo.

Indicazioni d'intervento

- Sistemazione del marciapiede ([scheda I.02](#))

Priorità d'intervento

Alta X

Elemento su pavimentazione/fondo di calpestio percorso/piazza/altro

Data	26/11/2023
Codice	P02_PP10
Indirizzo	Via Spedaccio – Sant'Angelo in Theodice
Posizione	Strada laterale alla chiesa

criticità

Pavimentazione/fondo

non complanare X

sconnessa (presenza di cubetti in pietra) X

con presenza di elementi d'inciampo e/o pericolo X

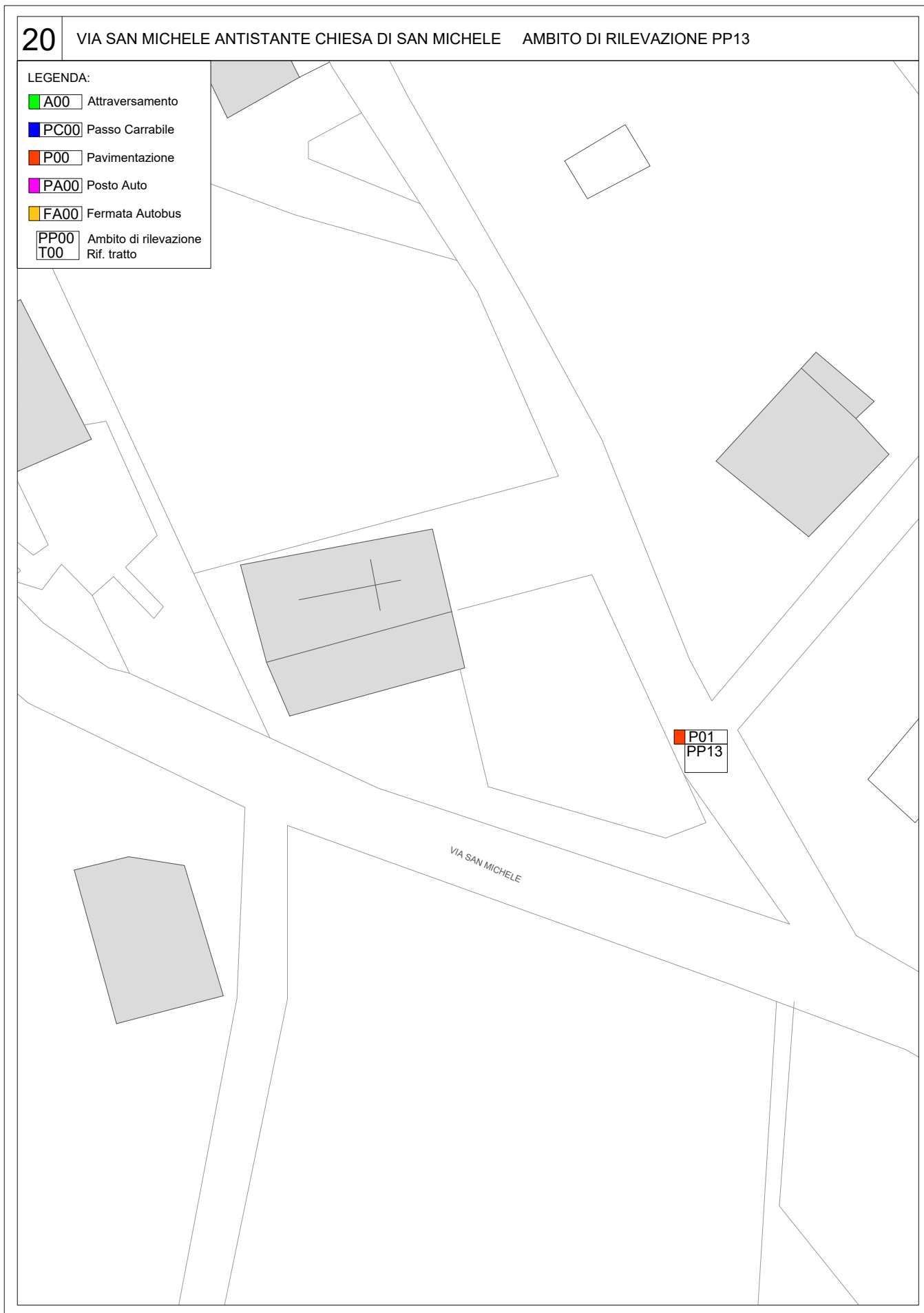
Documentazione fotografica


Indicazioni d'intervento

- Sistemazione del marciapiede ([scheda I.02](#))

Priorità d'intervento

Alta X



Pavimentazione/fondo di calpestio percorso/piazza/altro


Data	12/11/2023
Codice	P01_PP13
Indirizzo	Via San Michele
Posizione	Antistante chiesa San Michele

criticità

Punto/tratto

in pendenza
privo di marciapiede

Documentazione fotografica


Note

Nella parte antistante alla chiesa c'è il parcheggio auto non segnalato. Non è presente marciapiede o percorso protetto.

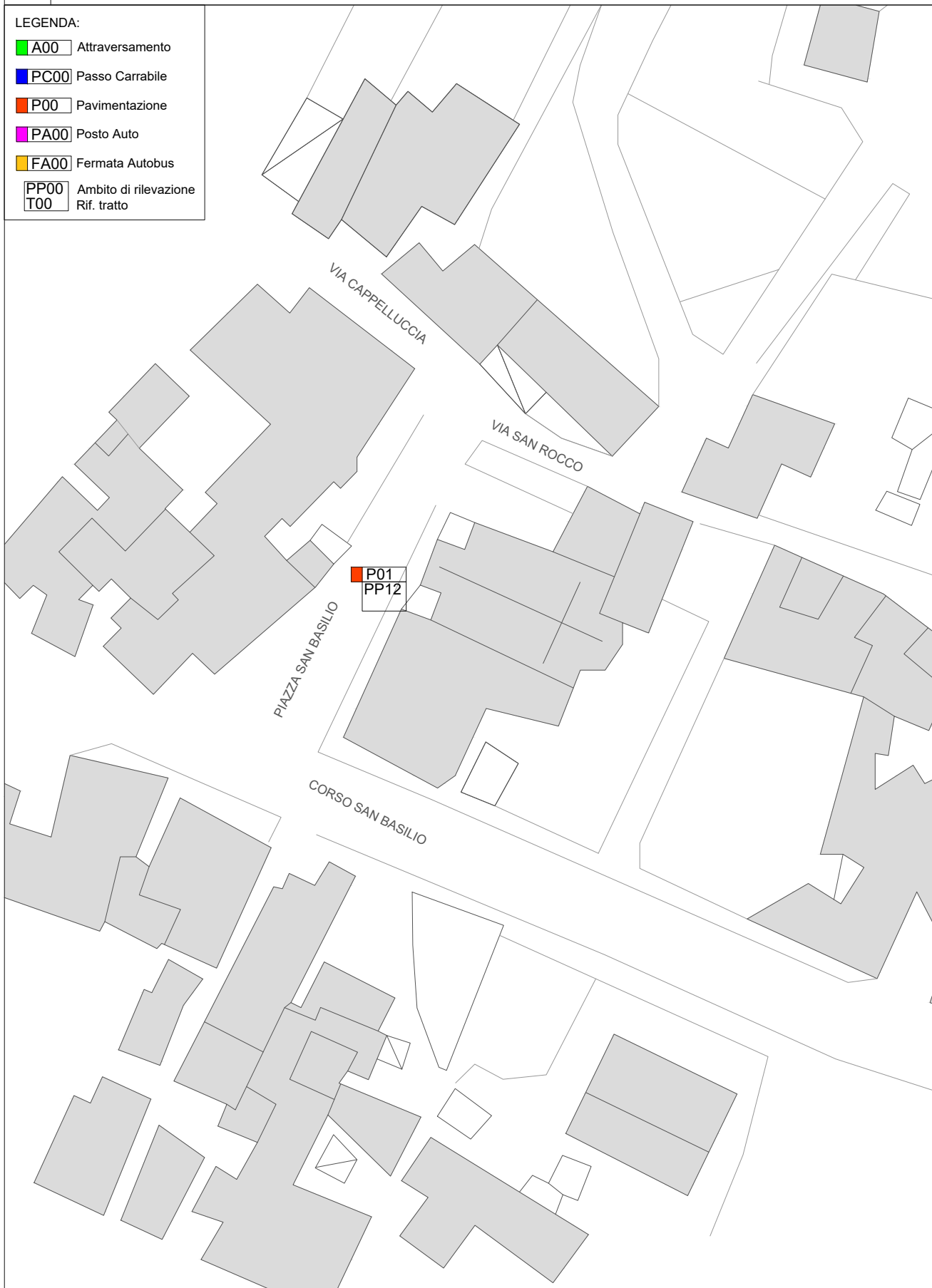
Indicazioni d'intervento

- Possibilità di valutare la realizzazione di passaggio protetto e di sistemazione della strada.

21 PIAZZA SAN BASILIO ANTISTANTE CHIESA CAIRA AMBITO DI RILEVAZIONE PP12

LEGENDA:

- A00 Attraversamento
- PC00 Passo Carrabile
- P00 Pavimentazione
- PA00 Posto Auto
- FA00 Fermata Autobus
- PP00 Ambito di rilevazione
- T00 Rif. tratto



Elemento su pavimentazione/fondo di calpestio percorso/piazza/altro

Data	20/11/2023
Codice	P01_PP12
Indirizzo	C.so San Basilio
Posizione (coordinate di posizione nella foto allegata, altro)	Tratto antistante chiesa tra C.so San Basilio e via Cappelluccia

criticità

Pavimentazione/fondo
non complanare X
con presenza di elementi d'inciampo e/o pericolo X
 con ingombri X

Documentazione fotografica



NOTE

È assente un marciapiede continuo lungo il fronte della chiesa. Nella parte opposta c'è un breve tratto ma privo di rampe di raccordo.

Indicazioni d'intervento

- Sistemazione del marciapiede (**scheda I.02**)

Priorità d'intervento

Alta X

