














In adozione il Piano di gestione e di assestamento forestale

Convocata per venerdì 19 marzo 2021 alle ore 11 la commissione consiliare V - lavori pubblici e ambiente, tra i tanti punti all'ordine del giorno ci sarà l'adozione del **Piano di gestione e di assestamento forestale** dei beni silvo - pastorali del Comune di Cassino, che verrà portato al prossimo consiglio Comunale.

Un importante strumento di programmazione che non era stato mai redatto dal Comune di Cassino e che permetterà di accedere ai fondi PSR della Regione Lazio.

Allegati

 tav. 00 - Elenco Tavole ed Elaborati-signed	9 MB
 TAV.01 RELAZIONE TECNICA DI PIANO-signed	29 MB
 TAV.02 CARTA SINOTTICA CATASTALE DELLE PROPRIETÀ PUBBLICHE-signed	30 MB
 TAV.03 CARTA ASSESTAMENTALE DELLE COMPRESSE E PARTICELLARI-signed	29 MB
 TAV.04 CARTA FISIONOMICA E DELLA VEGETAZIONE-signed	29 MB
 TAV.05 CARTA COROGRAFICA E DELLA VIABILITÀ-signed	34 MB
 TAV.06 CARTA DEGLI ELEMENTI GEOMORFOLOGICI-signed	31 MB
 TAV.07 CARTA DEL VINCOLO IDROGEOLOGICO-signed	33 MB
 TAV.08 CARTA DELLE INDICAZIONI DEL PIANO DI ASSETTO IDROGEOLOGICO-signed	31 MB
 TAV.09 STUDIO DELLE TESTIMONIANZE STORICHE SUL TERRITORIO AGRO-SILVO-PASTORALE-signed	18 MB
 TAV.10 STUDIO ECOLOGICO E NATURALISTICO-signed	25 MB
 TAV.11 CARTA DEGLI INTERVENTI SILVO-PASTORALI, -signed	25 MB
 ALLEGATI TECNICI-signed	14 MB